



**Juntos  
Hacemos  
La Diferencia**

Gobierno de  
**PONCITLÁN**

---

**CORREDOR INDUSTRIAL Y COMERCIAL PONIENTE**

**PONCITLÁN, JALISCO**

---

USO ACTUAL DEL SUELO

D-17

---

**SIMBOLOGÍA**

<ul style="list-style-type: none"> <li><span style="display: inline-block; width: 15px; height: 10px; background-color: purple; border: 1px solid black;"></span> Límite municipal</li> <li><span style="display: inline-block; width: 15px; height: 10px; background-color: magenta; border: 1px solid black;"></span> Límite de área de aplicación</li> <li><span style="display: inline-block; width: 15px; height: 10px; background-color: gray; border: 1px solid black;"></span> Límite de municipio colindante</li> <li><span style="display: inline-block; width: 15px; height: 10px; border: 1px solid black;"></span> Área urbana</li> <li><span style="display: inline-block; width: 15px; height: 10px; border: 1px dashed black;"></span> Límite de parcela</li> <li><span style="display: inline-block; width: 15px; height: 10px; border-bottom: 1px dashed black;"></span> Línea de transmisión eléctrica</li> <li><span style="display: inline-block; width: 15px; height: 10px; border-bottom: 1px solid black;"></span> Corriente superficial</li> <li><span style="display: inline-block; width: 15px; height: 10px; border-bottom: 1px dashed blue;"></span> Intermittente</li> <li><span style="display: inline-block; width: 15px; height: 10px; border-bottom: 1px solid blue;"></span> Perenne</li> </ul>	<ul style="list-style-type: none"> <li><span style="display: inline-block; width: 15px; height: 10px; background-color: lightblue;"></span> Cuerpo de agua</li> <li><span style="display: inline-block; width: 15px; height: 10px; background-color: blue;"></span> Intermittente</li> <li><span style="display: inline-block; width: 15px; height: 10px; background-color: darkblue;"></span> Perenne</li> <li><span style="display: inline-block; width: 15px; height: 10px; border-bottom: 1px solid brown;"></span> Curva de nivel</li> <li><span style="display: inline-block; width: 15px; height: 10px; border-bottom: 1px solid black;"></span> Ordinaria</li> <li><span style="display: inline-block; width: 15px; height: 10px; border-bottom: 1px solid gray;"></span> Maestra</li> <li><span style="display: inline-block; width: 15px; height: 10px; border-bottom: 1px solid red;"></span> Vías de comunicación</li> <li><span style="display: inline-block; width: 15px; height: 10px; border-bottom: 1px dashed red;"></span> Carretera</li> <li><span style="display: inline-block; width: 15px; height: 10px; border-bottom: 1px dashed black;"></span> Vía de ferrocarril</li> <li><span style="display: inline-block; width: 15px; height: 10px; border-bottom: 1px dashed gray;"></span> Terracerías</li> <li><span style="display: inline-block; width: 15px; height: 10px; border-bottom: 1px solid gray;"></span> Vereda</li> <li><span style="display: inline-block; width: 15px; height: 10px; border-bottom: 1px solid black;"></span> Camino</li> </ul>	<ul style="list-style-type: none"> <li><span style="display: inline-block; width: 15px; height: 10px; background-color: lightgreen;"></span> Uso actual del suelo</li> <li><span style="display: inline-block; width: 15px; height: 10px; background-color: orange;"></span> Agrícola</li> <li><span style="display: inline-block; width: 15px; height: 10px; background-color: yellow;"></span> Comercial</li> <li><span style="display: inline-block; width: 15px; height: 10px; background-color: lightyellow;"></span> Habitacional</li> <li><span style="display: inline-block; width: 15px; height: 10px; background-color: purple;"></span> Industrial</li> <li><span style="display: inline-block; width: 15px; height: 10px; background-color: brown;"></span> Forestal</li> </ul>
--	---	---

---

**UBICACIÓN**



ELABORACIÓN

COORDINACIÓN



Arq. David Alejandro Carrillo Muñoz

ENERO 2022





**Juntos  
Hacemos  
La Diferencia**

**CORREDOR INDUSTRIAL Y COMERCIAL PONIENTE**

**PONCITLÁN, JALISCO**

**ÁREA DE APLICACIÓN**

**D-00**

### SIMBOLOGÍA

- Vértice
- Límite municipal
- Límite de área de aplicación
- Límite de municipio colindante
- Área urbana
- Límite de parcela
- Línea de transmisión eléctrica

#### Corriente superficial

- Intermitente
- Perenne

#### Cuerpo de agua

- Intermitente
- Perenne

#### Curva de nivel

- Ordinaria
- Maestra

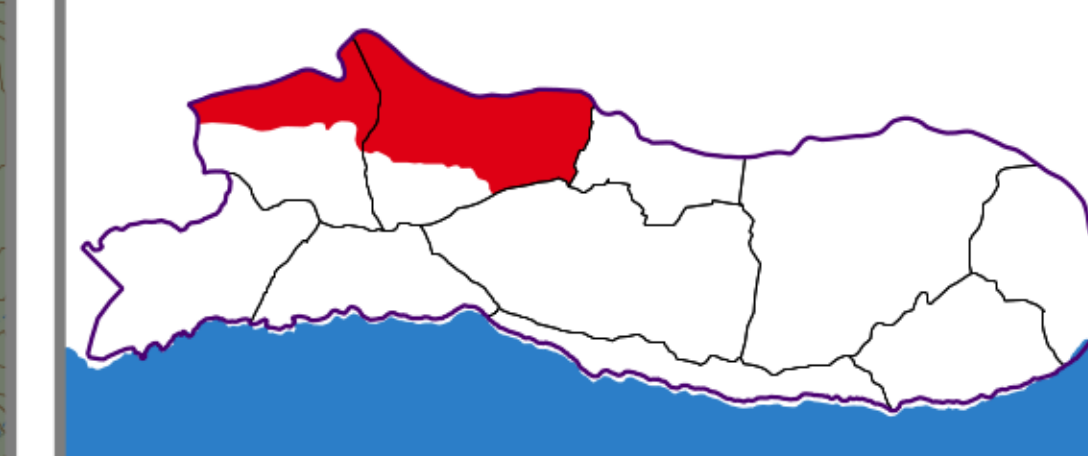
#### Vías de comunicación

- Carretera
- Vía de ferrocarril

#### Terracerías

- Vereda
- Camino

### UBICACIÓN



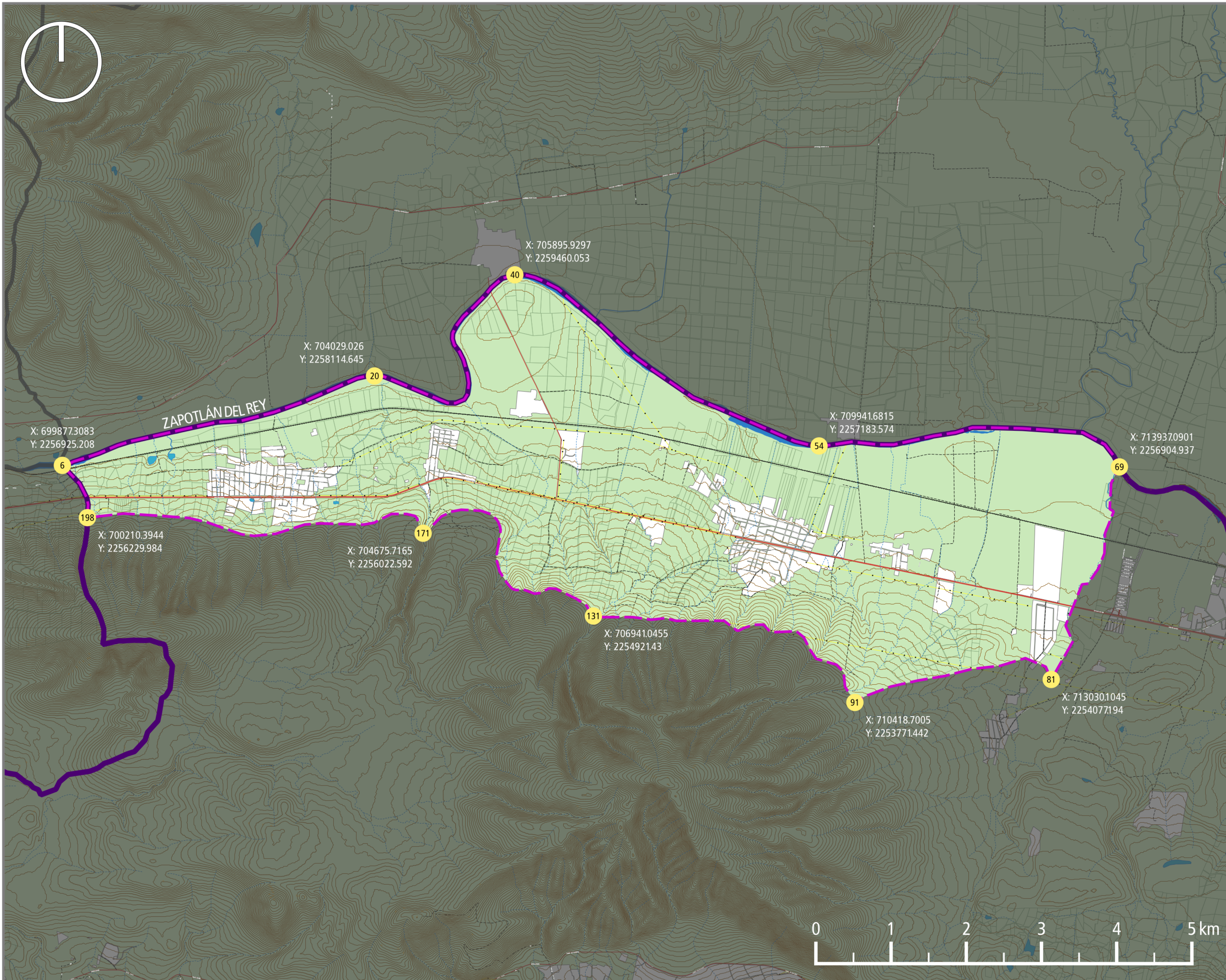
**ELABORACIÓN**

**COORDINACIÓN**



Arq. David Alejandro Carrillo Muñoz

ENERO 2022







**Juntos  
Hacemos  
La Diferencia**

**CORREDOR INDUSTRIAL Y COMERCIAL PONIENTE**

PONCITLÁN, JALISCO

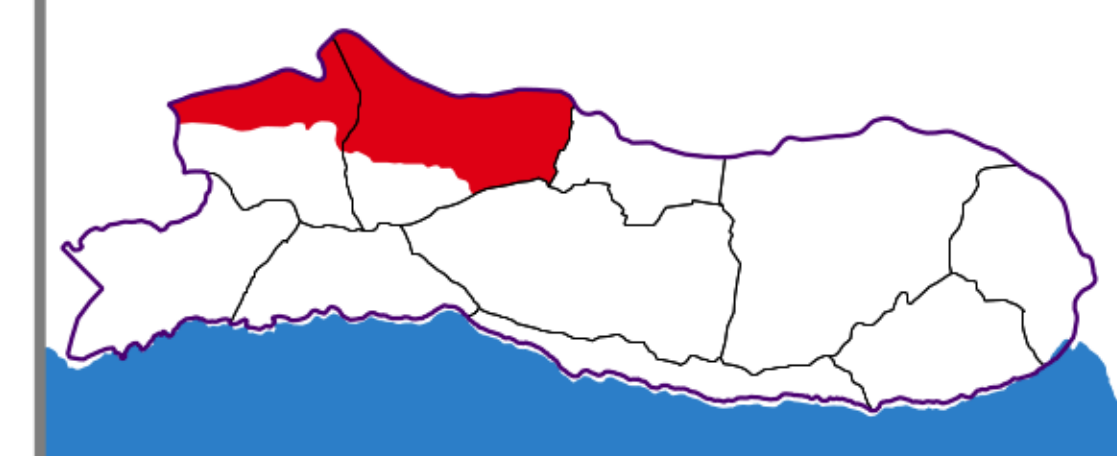
HISOGRAFÍA

D-01

**SIMBOLOGÍA**

- Límite municipal
- Límite de área de aplicación
- Límite de municipio colindante
- Área urbana
- Línea de transmisión eléctrica
- Corriente superficial**
  - Intermitente
  - Perenne
- Cuerpo de agua**
  - Intermitente
  - Perenne
- Curva de nivel Ordinaria
- Curva de nivel Maestra
- Vías de comunicación**
  - Carretera
  - Vía de ferrocarril
- Terracerías**
  - Vereda
  - Camino
- Hipsografía MSNM**
  - 2,333
  - 1,357

**UBICACIÓN**



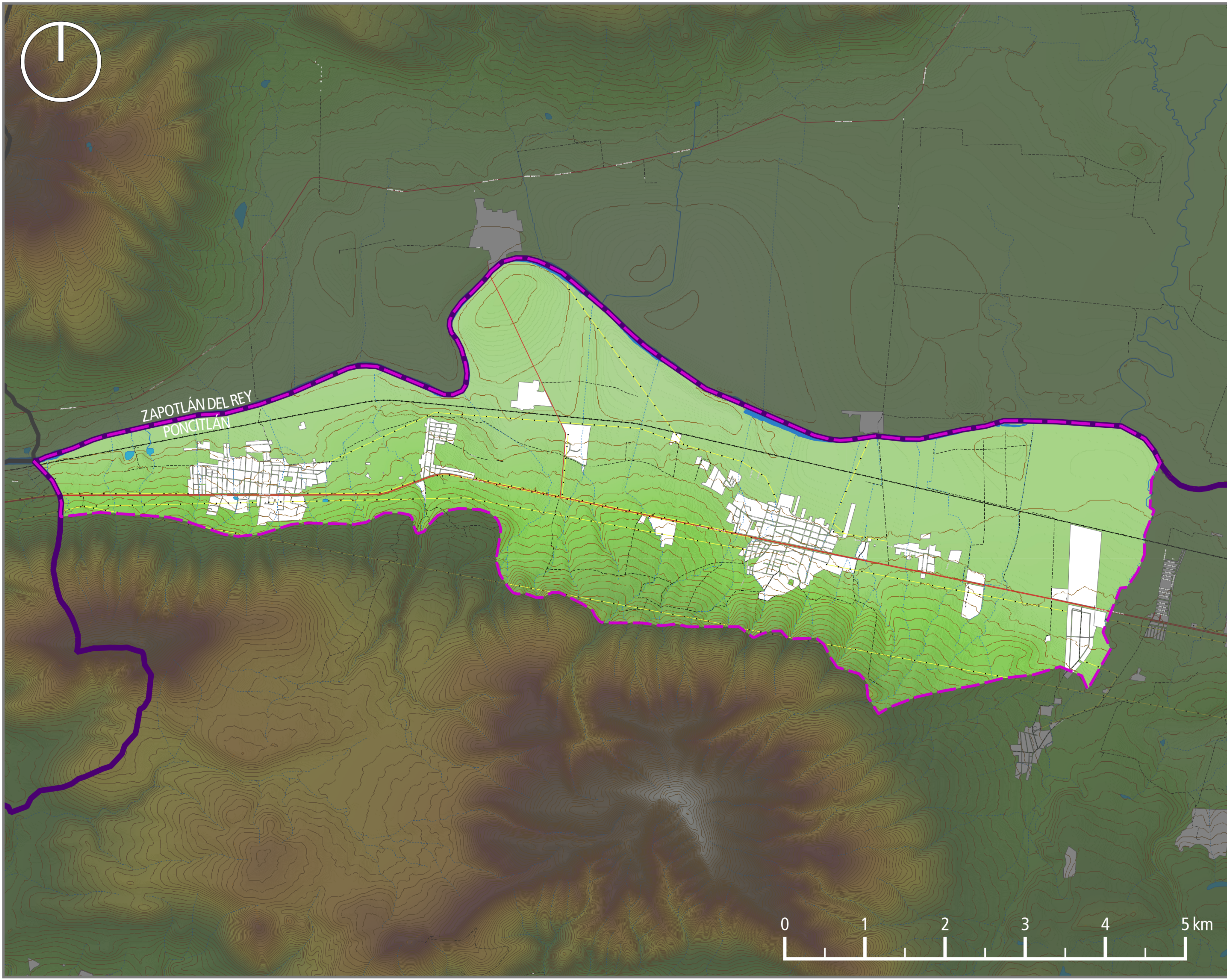
ELABORACIÓN

COORDINACIÓN



Arq. David Alejandro Carrillo Muñoz

ENERO 2022







**Juntos  
Hacemos  
La Diferencia**

**CORREDOR INDUSTRIAL Y COMERCIAL PONIENTE**

PONCITLÁN, JALISCO

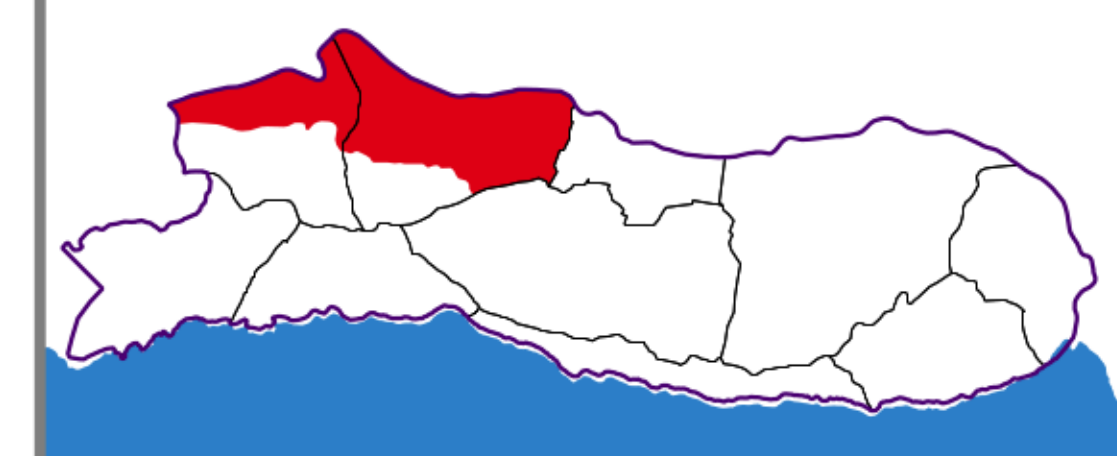
PENDIENTE

D-01A

**SIMBOLOGÍA**

- Límite municipal
- Límite de área de aplicación
- Límite de municipio colindante
- Área urbana
- Línea de transmisión eléctrica
- Corriente superficial**
- Intermittente
- Perenne
- Cuerpo de agua**
- Intermittente
- Perenne
- Curva de nivel Ordinaria
- Curva de nivel Maestra
- Vías de comunicación**
- Carretera
- Vía de ferrocarril
- Terracerías**
- Vereda
- Camino
- Pendiente del terreno % de inclinación**
- 0 - 2
- 2 - 15
- 15 - 30
- Mayor a 30

**UBICACIÓN**



ELABORACIÓN

COORDINACIÓN



Arq. David Alejandro Carrillo Muñoz

ENERO 2022



ZAPOTLÁN DEL REY





**Juntos  
Hacemos  
La Diferencia**

**CORREDOR INDUSTRIAL Y COMERCIAL PONIENTE**

PONCITLÁN, JALISCO

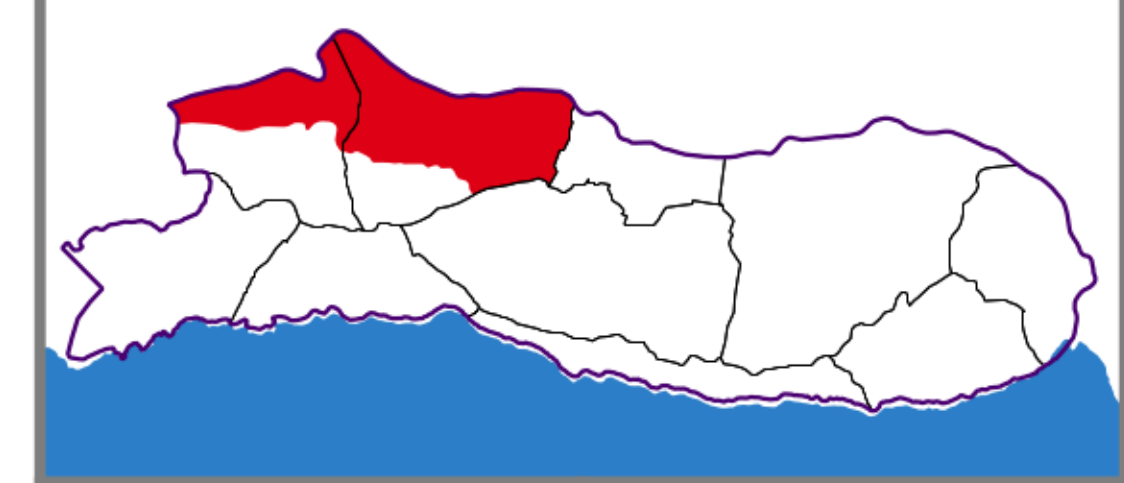
HIDROLOGÍA

D-02

**SIMBOLOGÍA**

Límite municipal	<b>Hidrología</b>
Límite de área de aplicación	<b>Microcuencas</b>
Límite de municipio colindante	Atotonilquillo
Área urbana	Poncitlán
Línea de transmisión eléctrica	San Pedro Itzcán
Curva de nivel Ordinaria	San Sebastián
Curva de nivel Maestra	<b>Cuerpo de agua</b>
Vías de comunicación Carretera	Intermittente
Vía de ferrocarril	Perenne
Terracerías Vereda	<b>Corriente superficial</b>
Camino	Flujo virtual
	Intermittente
	Perenne
	<b>Área de impacto de escurrimientos</b>
	Crecimiento de 10 m.
	Crecimiento de 20 m.
	Crecimiento de 30 m.

**UBICACIÓN**



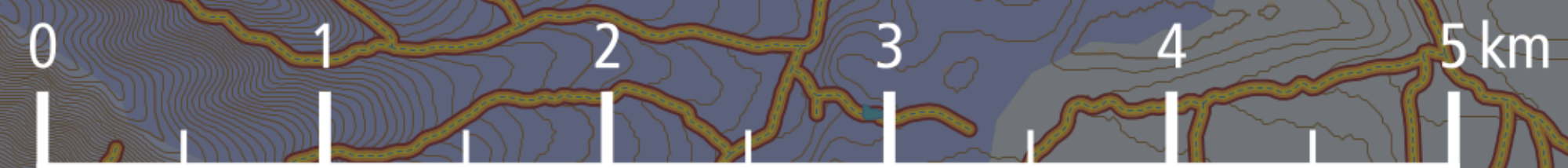
ELABORACIÓN

COORDINACIÓN



Arq. David Alejandro Carrillo Muñoz

ENERO 2022



ZAPOTLÁN DEL REY





**Juntos  
Hacemos  
La Diferencia**

**CORREDOR INDUSTRIAL Y COMERCIAL PONIENTE**

PONCITLÁN, JALISCO

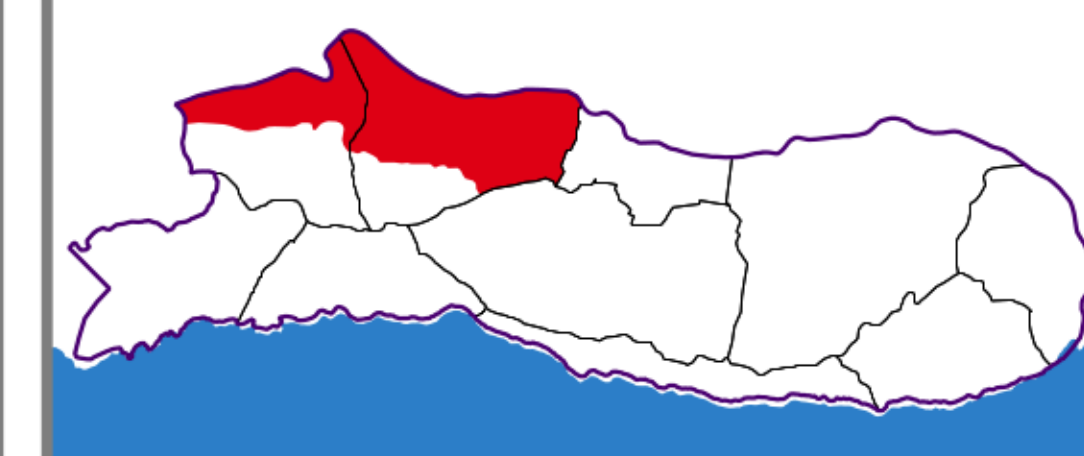
EDAFOLOGÍA

D-03

**SIMBOLOGÍA**

- Límite municipal
- Límite de área de aplicación
- Límite de municipio colindante
- Área urbana
- Línea de transmisión eléctrica
- Corriente superficial**
  - Intermitente
  - Perenne
- Cuerpo de agua**
  - Intermitente
  - Perenne
- Curva de nivel Ordinaria
- Curva de nivel Maestra
- Vías de comunicación**
  - Carretera
  - Vía de ferrocarril
- Terracerías**
  - Vereda
  - Camino
- Edafología**
- Unidad predominante de suelo**
  - Andosol
  - Feozem
  - Fluvisol
  - Luvisol
  - Vertisol

**UBICACIÓN**



ELABORACIÓN

COORDINACIÓN



Arq. David Alejandro Carrillo Muñoz

ENERO 2022



ZAPOTLÁN DEL REY





**Juntos  
Hacemos  
La Diferencia**

**CORREDOR INDUSTRIAL Y COMERCIAL PONIENTE**

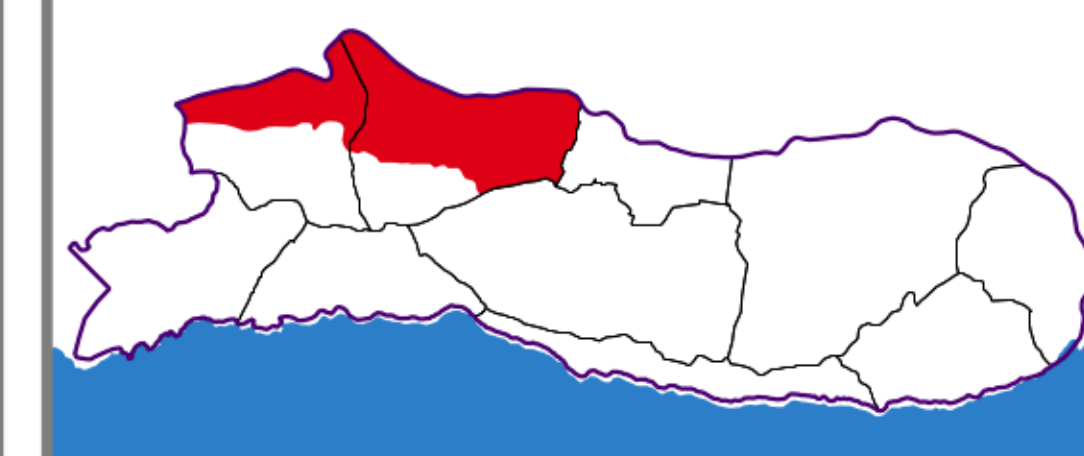
PONCITLÁN, JALISCO

**GEOLOGÍA - RIESGO GEOLÓGICO D-04**

**SIMBOLOGÍA**

- Límite municipal
- Límite de área de aplicación
- Límite de municipio colindante
- Área urbana
- Línea de transmisión eléctrica
- Corriente superficial**
  - Intermitente
  - Perenne
- Cuerpo de agua**
  - Intermitente
  - Perenne
- Curva de nivel Ordinaria
- Curva de nivel Maestra
- Vías de comunicación**
  - Carretera
  - Vía de ferrocarril
- Terracerías**
  - Vereda
  - Camino
- Geología**
- Unidad predominante de roca**
  - Aluvial
  - Andesita
  - Arenisca
  - Basalto
  - Brecha volcánica
- Riesgo geológico**
  - Falla
  - Fractura

**UBICACIÓN**



ELABORACIÓN

COORDINACIÓN



Arq. David Alejandro Carrillo Muñoz

ENERO 2022



ZAPOTLÁN DEL REY





**Juntos  
Hacemos  
La Diferencia**

**CORREDOR INDUSTRIAL Y COMERCIAL PONIENTE**

PONCITLÁN, JALISCO

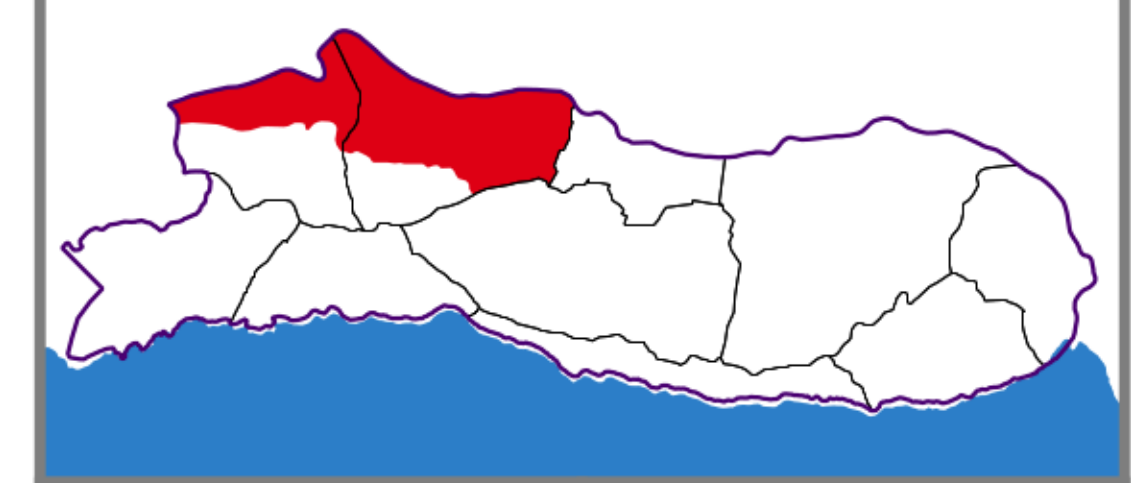
USO DEL SUELO Y VEGETACIÓN

D-05

**SIMBOLOGÍA**

- |  |  |
|--|--|
| <ul style="list-style-type: none"> <li> Límite municipal</li> <li> Límite de área de aplicación</li> <li> Límite de municipio colindante</li> <li> Área urbana</li> <li> Línea de transmisión eléctrica</li> <li><b>Corriente superficial</b> <ul style="list-style-type: none"> <li> Intermittente</li> <li> Perenne</li> </ul> </li> <li><b>Cuerpo de agua</b> <ul style="list-style-type: none"> <li> Intermittente</li> <li> Perenne</li> </ul> </li> <li><b>Curva de nivel</b> <ul style="list-style-type: none"> <li> Ordinaria</li> <li> Maestra</li> </ul> </li> <li><b>Vías de comunicación</b> <ul style="list-style-type: none"> <li> Carretera</li> <li> Vía de ferrocarril</li> </ul> </li> </ul> | <ul style="list-style-type: none"> <li> Terracerías</li> <li> Vereda</li> <li> Camino</li> <li><b>Uso de suelo y Vegetación</b> <ul style="list-style-type: none"> <li> Agua</li> <li> Pastizal inducido</li> <li> Agricultura de riego anual</li> <li> Agricultura de temporal anual</li> <li> Bosque de encino</li> <li> Selva baja caducifolia</li> <li> Veget. secundaria arbórea de selva baja caducifolia</li> <li> Veget. secundaria arbustiva de selva baja caducifolia</li> <li> Veget. secundaria arbustiva de bosque de encino</li> <li> Urbano construido</li> </ul> </li> </ul> |
|--|--|

**UBICACIÓN**



ELABORACIÓN

COORDINACIÓN



Arq. David Alejandro Carrillo Muñoz

ENERO 2022



ZAPOTLÁN DEL REY





**Juntos  
Hacemos  
La Diferencia**

**CORREDOR INDUSTRIAL Y COMERCIAL PONIENTE**

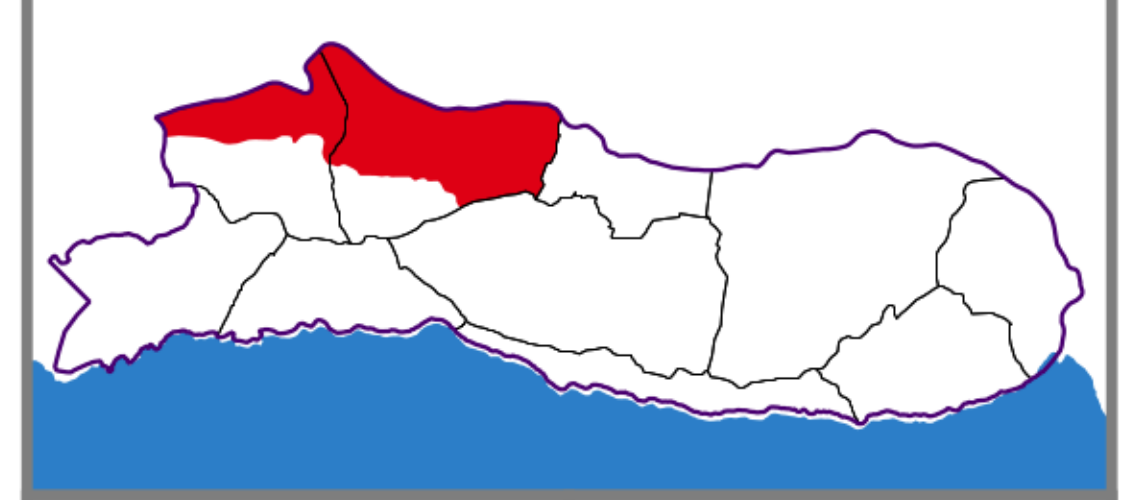
PONCITLÁN, JALISCO

MOET - USO PREDOMINANTE D-06

**SIMBOLOGÍA**

- Límite municipal
- - Límite de área de aplicación
- - Límite de municipio colindante
- Área urbana
- - Línea de transmisión eléctrica
- Corriente superficial
  - - - - - Intermitente
  - Perenne
- Cuerpo de agua
  - Intermitente
  - Perenne
- Curva de nivel
  - Ordinaria
  - Maestra
- Vías de comunicación
  - Carretera
  - Vía de ferrocarril
- Terracerías
  - - - - - Vereda
  - - - - - Camino
- Modelo de Ordenamiento Ecológico Territorial de Jalisco
- Uso predominante
  - Agricultura
  - Asentamientos humanos
  - Flora y fauna
  - Forestal

**UBICACIÓN**



ELABORACIÓN

COORDINACIÓN



Arq. David Alejandro Carrillo Muñoz

ENERO 2022

Fo 4 135 R

ZAPOTLÁN DEL REY

Ag 4 127 A

Ag 3 145 R

Fo 4 135 R

Fo 3 153 C







Fo 4 135 R

ZAPOTLÁN DEL REY

Ag 3,145 R

Fo 4 135 R

Fo 3 153 C



Juntos  
Hacemos  
La Diferencia

CORREDOR INDUSTRIAL Y COMERCIAL PONIENTE

PONCITLÁN, JALISCO

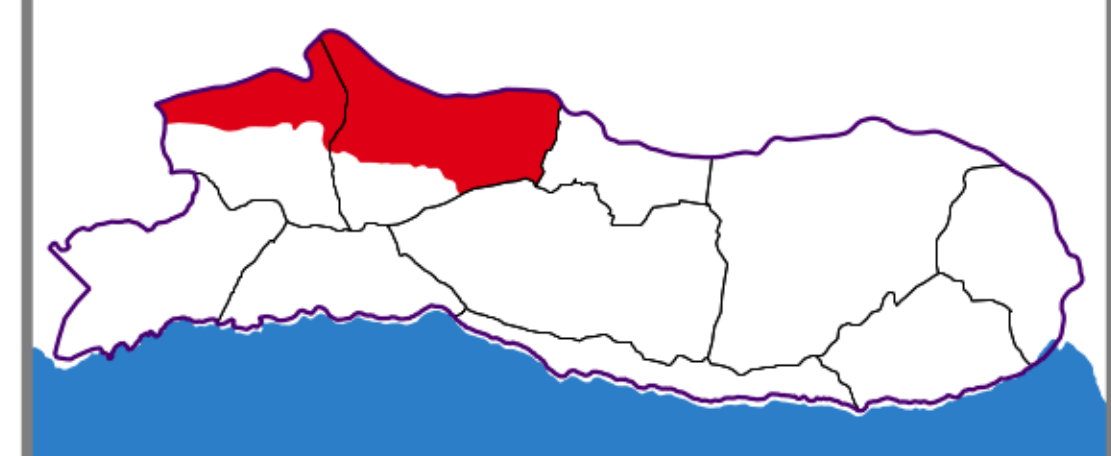
MOET - USO COMPATIBLE

D-06A

### SIMBOLOGÍA

- |                                     |   |
|-------------------------------------|---|
| Límite municipal                    | Curva de nivel Ordinaria                                |
| Límite de área de aplicación        | Curva de nivel Maestra                                  |
| Límite de municipio colindante      | Vías de comunicación Carretera                          |
| Área urbana                         | Vía de ferrocarril                                      |
| Línea de transmisión eléctrica      | Terracerías Vereda                                      |
| Corriente superficial Intermittente | Camino  |
| Corriente superficial Perenne       | Modelo de Ordenamiento Ecológico Territorial de Jalisco |
| Cuerpo de agua Intermittente        | Uso compatible Asentamientos humanos                    |
| Cuerpo de agua Perenne              | Uso compatible Flora y fauna                            |

### UBICACIÓN



ELABORACIÓN

COORDINACIÓN



Arq. David Alejandro Carrillo Muñoz

ENERO 2022





Fo 4 135 R

ZAPOTLÁN DEL REY

Ag 4 127 A

Ag 3 145 R

Fo 4 135 R

Fo 3 153 C



**Juntos  
Hacemos  
La Diferencia**

**CORREDOR INDUSTRIAL Y COMERCIAL PONIENTE**

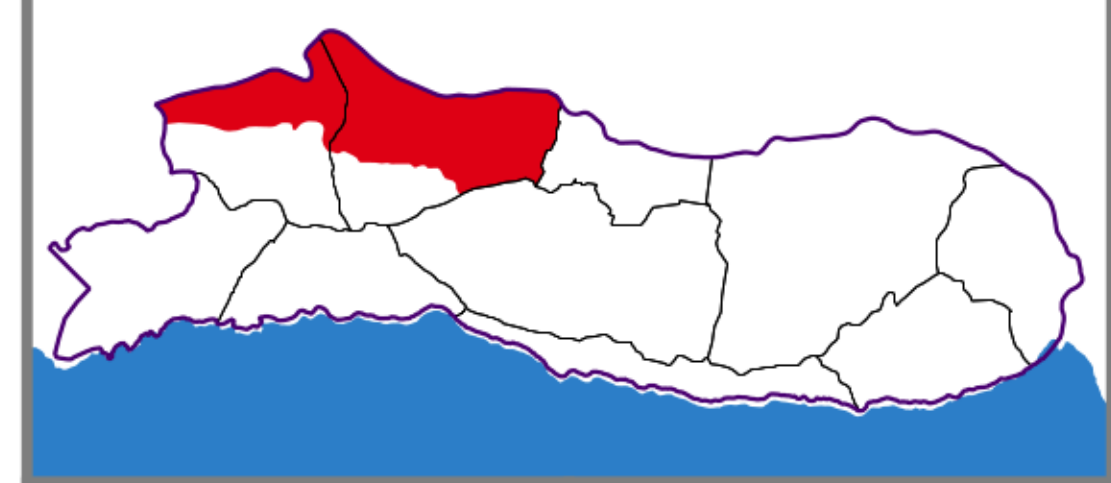
PONCITLÁN, JALISCO

MOET - USO CONDICIONADO D-06B

### SIMBOLOGÍA

- |                                |  |
|--------------------------------|--|
| Límite municipal               | Vías de comunicación   |
| Límite de área de aplicación   | Carretera  |
| Límite de municipio colindante | Vía de ferrocarril   |
| Área urbana                    | <b>Terracerías</b>   |
| Línea de transmisión eléctrica | Vereda   |
| <b>Corriente superficial</b>   | Camino   |
| Intermittente                  | <b>Modelo de Ordenamiento Ecológico Territorial de Jalisco</b> |
| Perenne                        | <b>Uso condicionado</b>  |
| <b>Cuerpo de agua</b>          | Asentamientos humanos e infraestructura                        |
| Intermittente                  | Forestal y pecuario  |
| Perenne                        | Industria  |
| <b>Curva de nivel</b>          | Pecuario   |
| Ordinaria                      | Pecuario e industria   |
| Maestra                        | Pecuario y agrícola  |
|                                | Turismo  |

### UBICACIÓN



ELABORACIÓN

COORDINACIÓN



Arq. David Alejandro Carrillo Muñoz

ENERO 2022





**Juntos  
Hacemos  
La Diferencia**

**CORREDOR INDUSTRIAL Y COMERCIAL PONIENTE**

PONCITLÁN, JALISCO

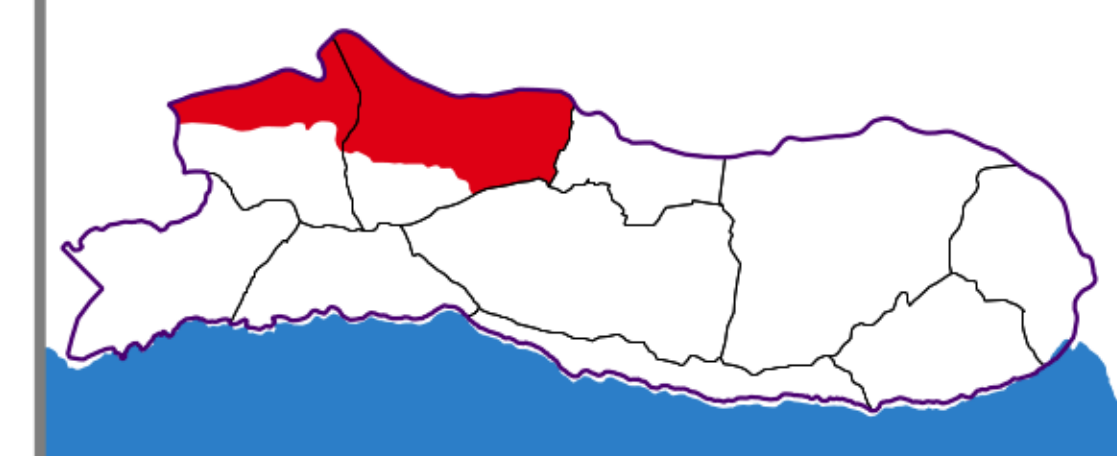
MOT POER - POLÍTICAS

D-07

**SIMBOLOGÍA**

- Límite municipal
- Límite de área de aplicación
- Límite de municipio colindante
- Área urbana
- Línea de transmisión eléctrica
- Corriente superficial intermitente
- Corriente superficial perenne
- Cuerpo de agua intermitente
- Cuerpo de agua perenne
- Curva de nivel ordinaria
- Curva de nivel maestra
- Vías de comunicación carretera
- Vías de comunicación vía de ferrocarril
- Terracerías vereda
- Terracerías camino
- Unidad de Gestión Ambiental
- Política aprovechamiento agropecuario
- Política aprovechamiento urbano
- Política preservación
- Política protección
- Política restauración

**UBICACIÓN**



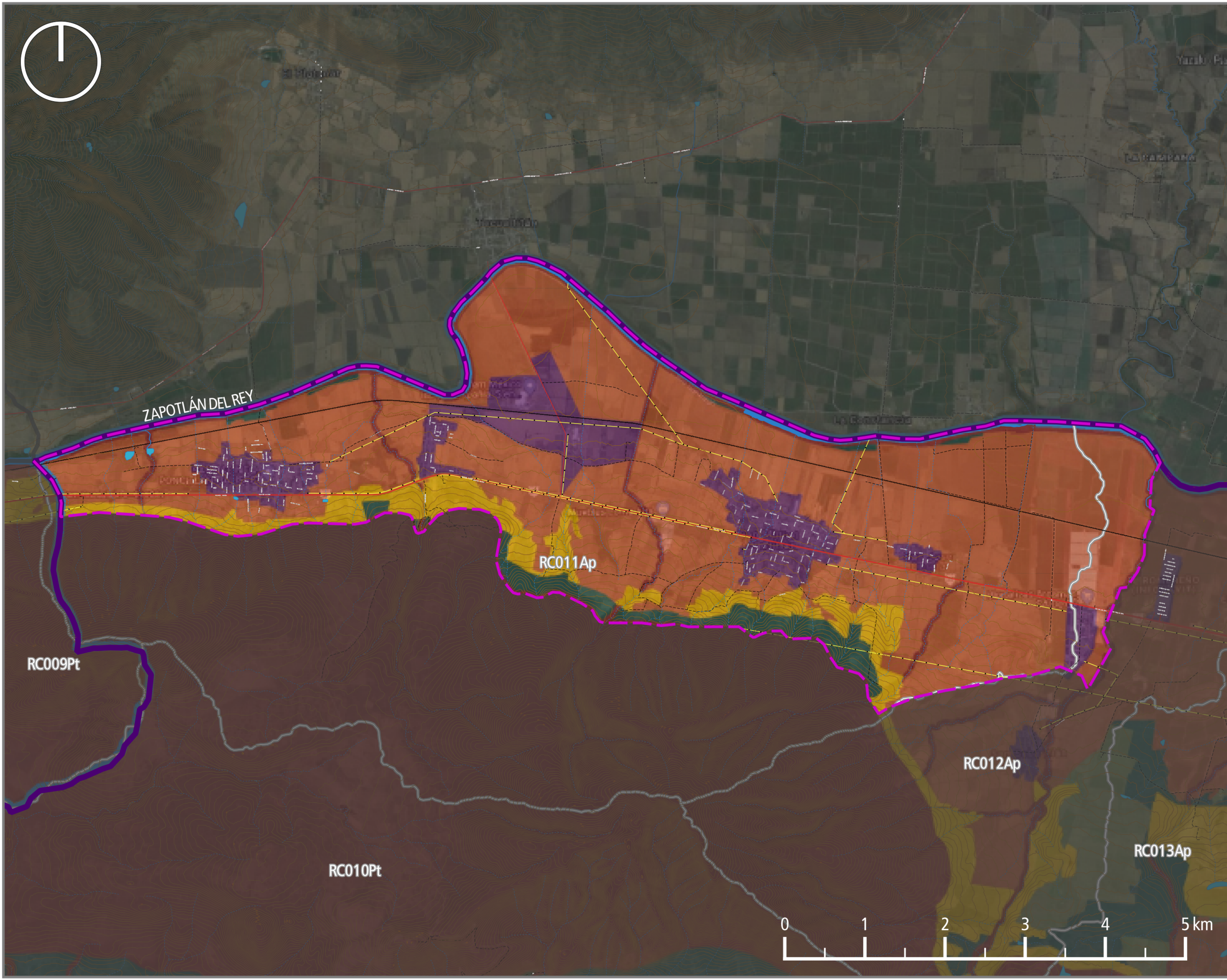
ELABORACIÓN

COORDINACIÓN



Arq. David Alejandro Carrillo Muñoz

ENERO 2022







**Juntos  
Hacemos  
La Diferencia**

**CORREDOR INDUSTRIAL Y COMERCIAL PONIENTE**

PONCITLÁN, JALISCO

ECORREGIONES

D-08

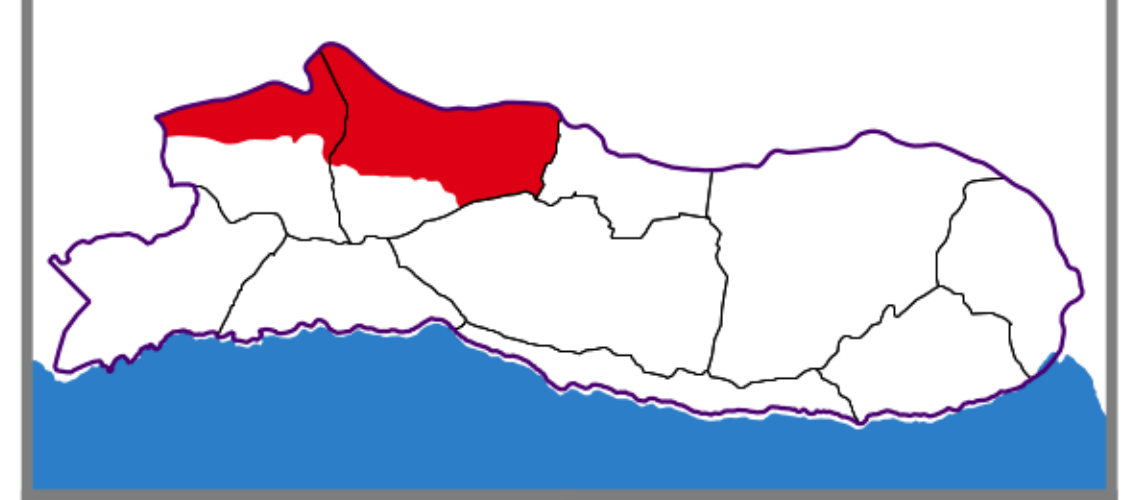
**SIMBOLOGÍA**

- Límite municipal
- Límite de área de aplicación
- Límite de municipio colindante
- Área urbana
- Línea de transmisión eléctrica
- Corriente superficial**
- Intermittente
- Perenne
- Cuerpo de agua**
- Intermittente
- Perenne
- Curva de nivel Ordinaria
- Curva de nivel Maestra
- Vías de comunicación**
- Carretera
- Vía de ferrocarril
- Terracerías**
- Vereda
- Camino
- Ecorregiones**
- Cuerpo de Agua
- Lomeríos y Planicies del Altiplano con matorral xerófilo y pastizal
- Planicie interior con mezquital

ZAPOTLÁN DEL REY



**UBICACIÓN**



ELABORACIÓN

COORDINACIÓN



Arq. David Alejandro Carrillo Muñoz

ENERO 2022





**Juntos  
Hacemos  
La Diferencia**

**CORREDOR INDUSTRIAL Y COMERCIAL PONIENTE**

**PONCITLÁN, JALISCO**

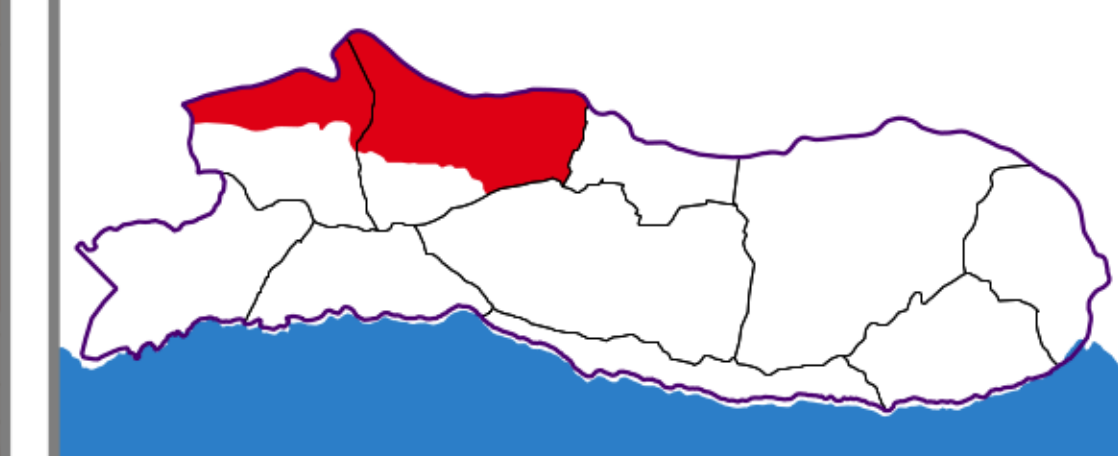
**SISTEMA DE TOPOFORMAS**

**D-09**

### SIMBOLOGÍA

- |                                |  |
|--------------------------------|--|
| Límite municipal               | Curva de nivel Ordinaria               |
| Límite de área de aplicación   | Maestra                                |
| Límite de municipio colindante | <b>Vías de comunicación</b>            |
| Área urbana                    | Carretera                              |
| Línea de transmisión eléctrica | Vía de ferrocarril                     |
| <b>Corriente superficial</b>   | <b>Terracerías</b>                     |
| Intermittente                  | Vereda                                 |
| Perenne                        | Camino                                 |
| <b>Cuerpo de agua</b>          | <b>Sistema de topoformas</b>           |
| Intermittente                  | Cuerpo de agua                         |
| Perenne                        | Escudo volcane                         |
|                                | Llanura aluvial                        |
|                                | Sierra con laderas de escarpa de falla |

### UBICACIÓN



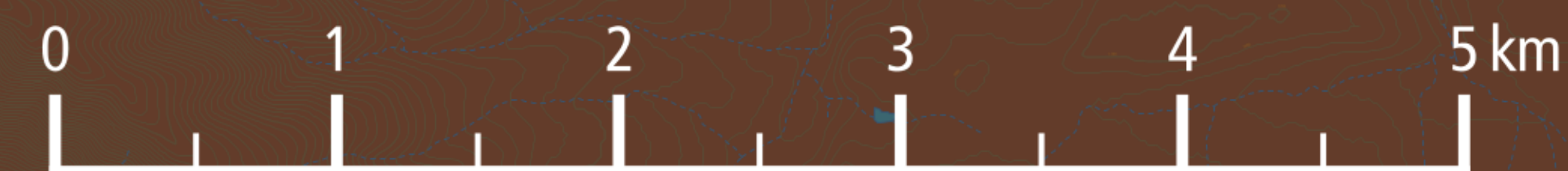
ELABORACIÓN

COORDINACIÓN



Arq. David Alejandro Carrillo Muñoz

ENERO 2022



ZAPOTLÁN DEL REY





**Juntos  
Hacemos  
La Diferencia**

**CORREDOR INDUSTRIAL Y COMERCIAL PONIENTE**

PONCITLÁN, JALISCO

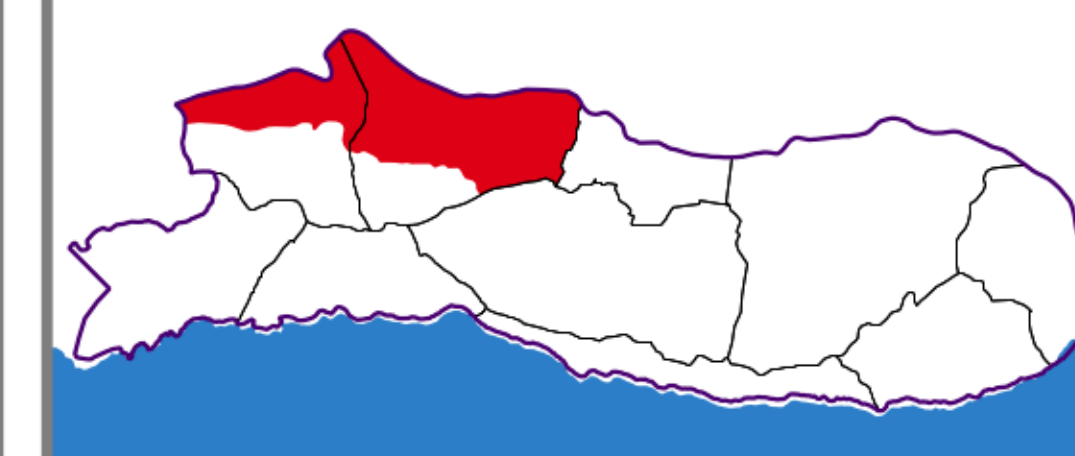
ÁREAS DE CONSERVACIÓN ECOLÓGICA

D-10

**SIMBOLOGÍA**

- Límite municipal
- Límite de área de aplicación
- Límite de municipio colindante
- Área urbana
- Límite de parcela
- Línea de transmisión eléctrica
- Corriente superficial Intermitente
- Corriente superficial Perenne
- Cuerpo de agua Intermitente
- Cuerpo de agua Perenne
- Curva de nivel Ordinaria
- Curva de nivel Maestra
- Vías de comunicación Carretera
- Vías de comunicación Vía de ferrocarril
- Terracerías Vereda
- Terracerías Camino
- Área Natural Protegida Área Estatal de Protección Hidrológica "Sierra Cóndiri - Canales y Cerro San Miguel Chiquihuitillo"

**UBICACIÓN**



ELABORACIÓN

COORDINACIÓN



Arq. David Alejandro Carrillo Muñoz

ENERO 2022



ZAPOTLÁN DEL REY





**Juntos  
Hacemos  
La Diferencia**

**CORREDOR INDUSTRIAL Y COMERCIAL PONIENTE**

PONCITLÁN, JALISCO

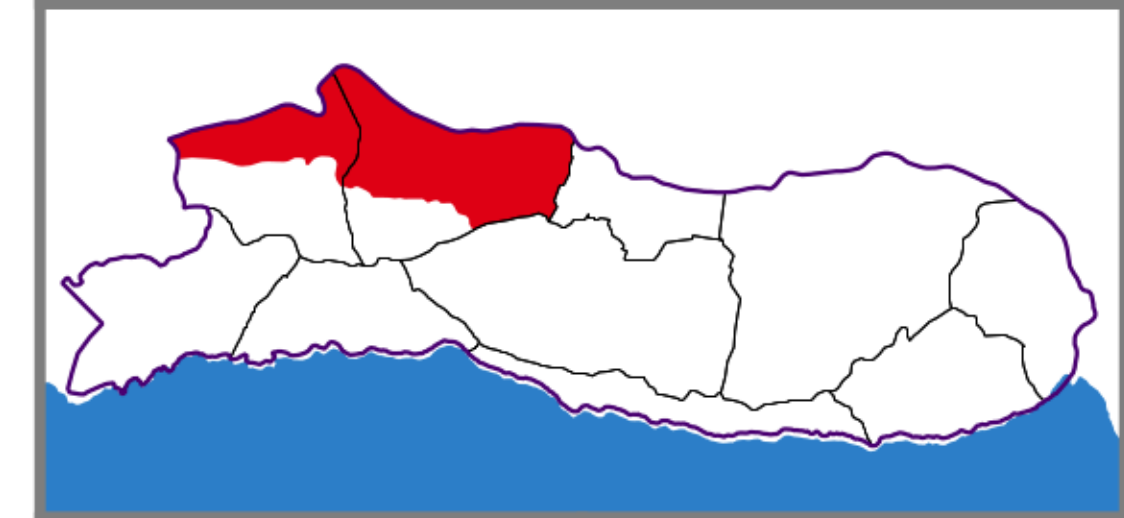
ÁREAS PATRIMONIALES CULTURALES

D-11

**SIMBOLOGÍA**

- Límite municipal
- Límite de área de aplicación
- Límite de municipio colindante
- Área urbana
- Límite de parcela
- Línea de transmisión eléctrica
- Corriente superficial Intermitente
- Perenne
- Cuerpo de agua Intermitente
- Perenne
- Curva de nivel Ordinaria
- Maestra
- Vías de comunicación Carretera
- Via de ferrocarril
- Terracerías Vereda
- Camino
- Áreas Patrimoniales Culturales Hacienda de San Jacinto
- Templo de San Miguel Zapotitlán

**UBICACIÓN**



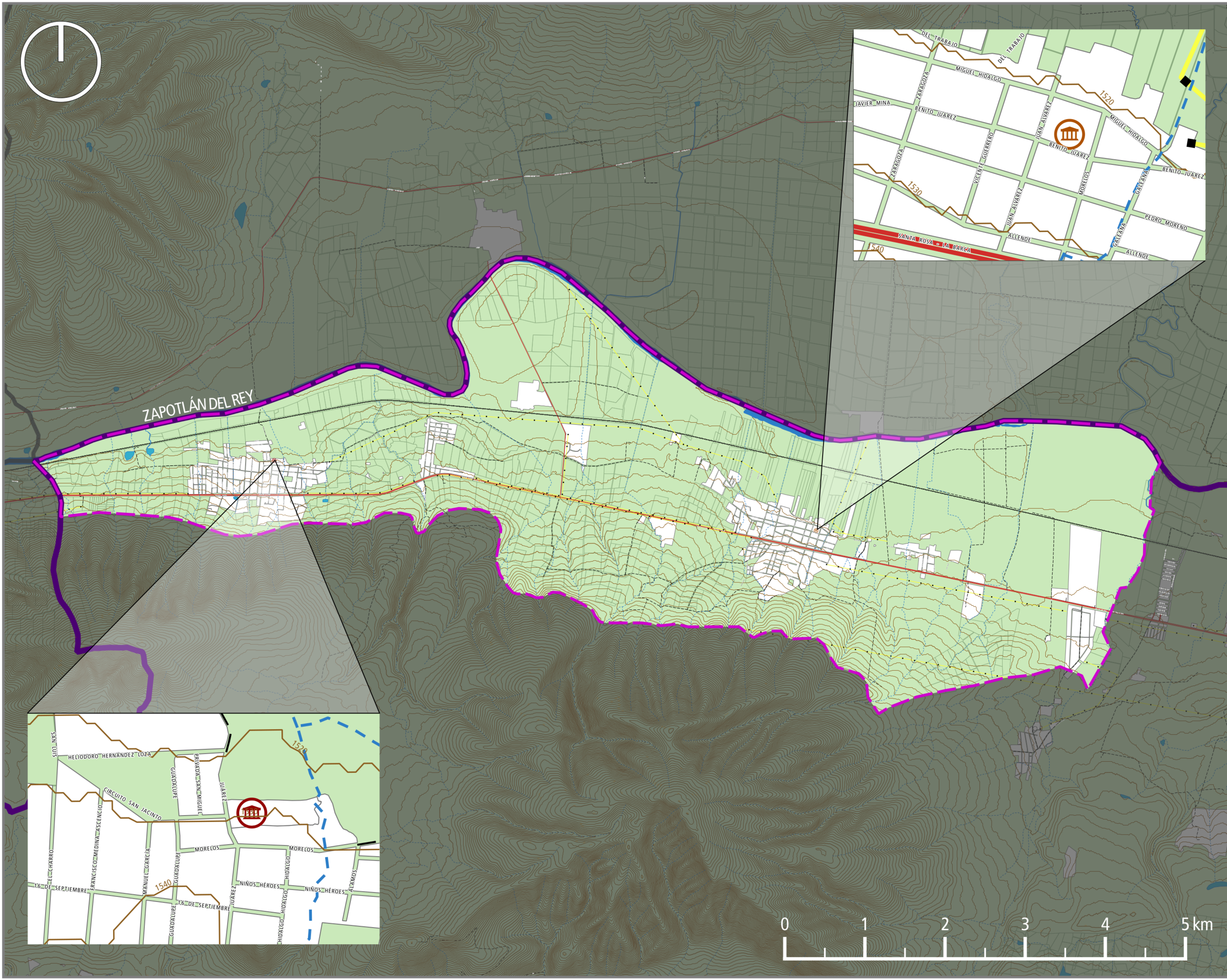
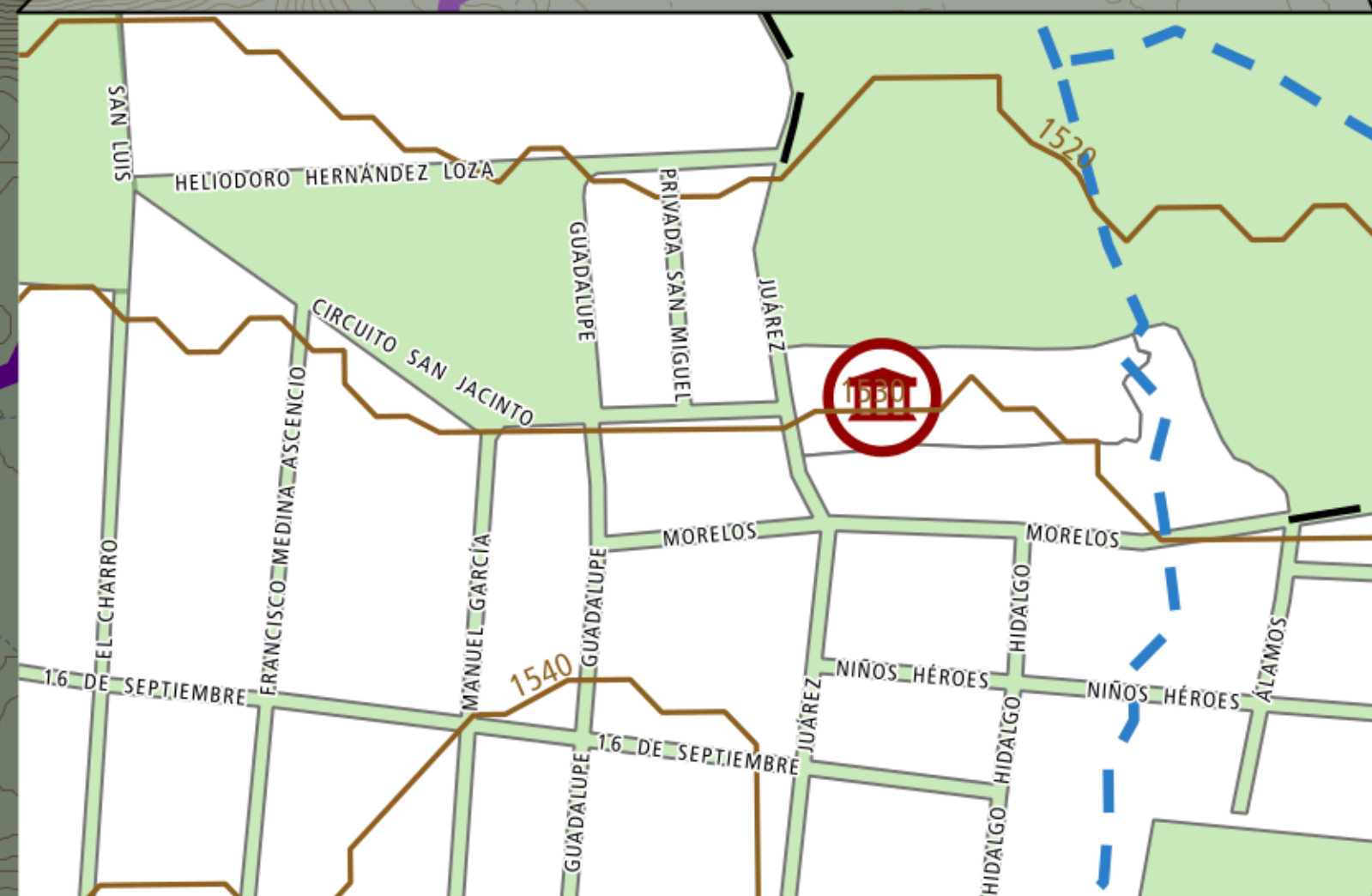
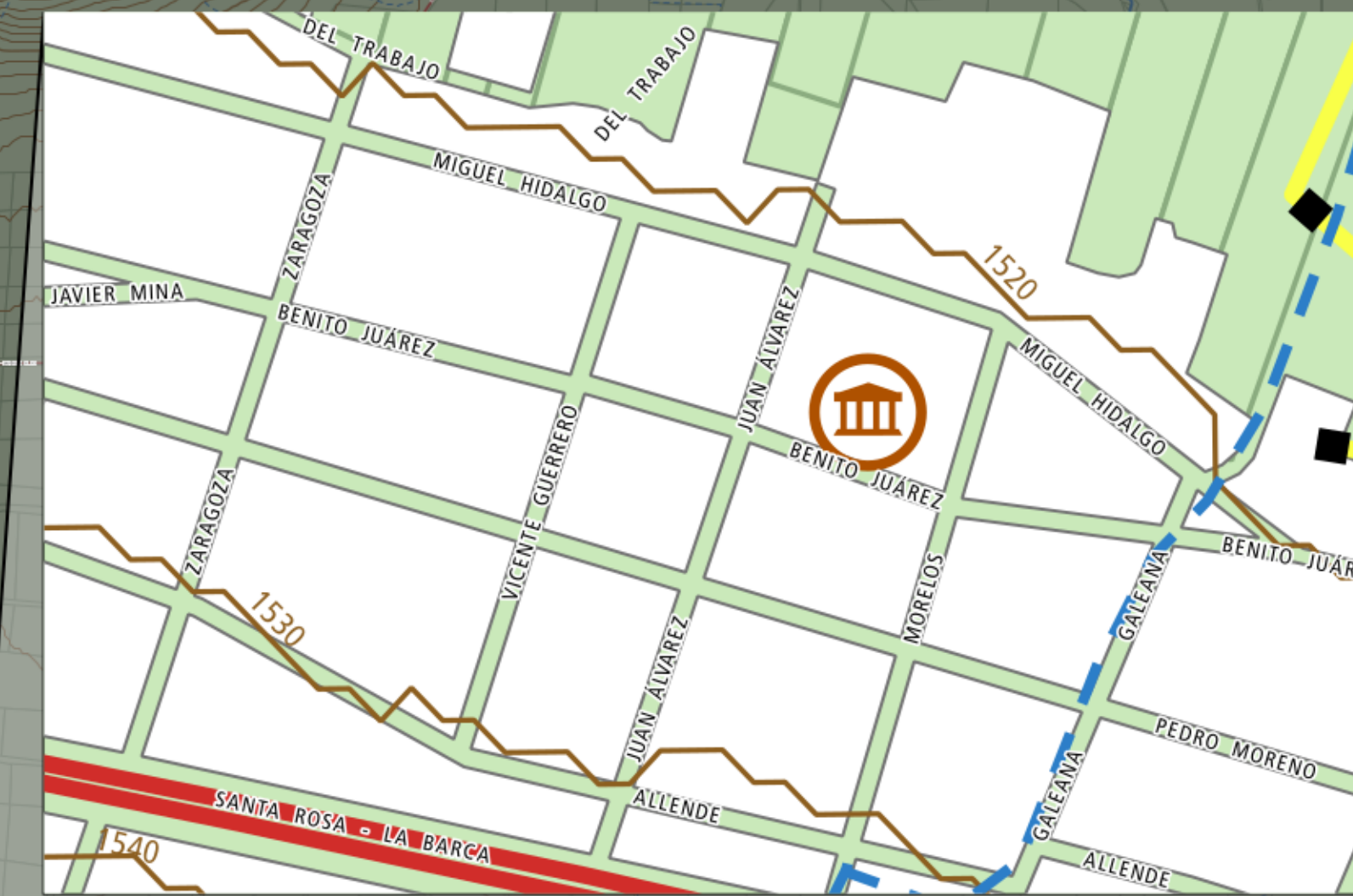
ELABORACIÓN

COORDINACIÓN

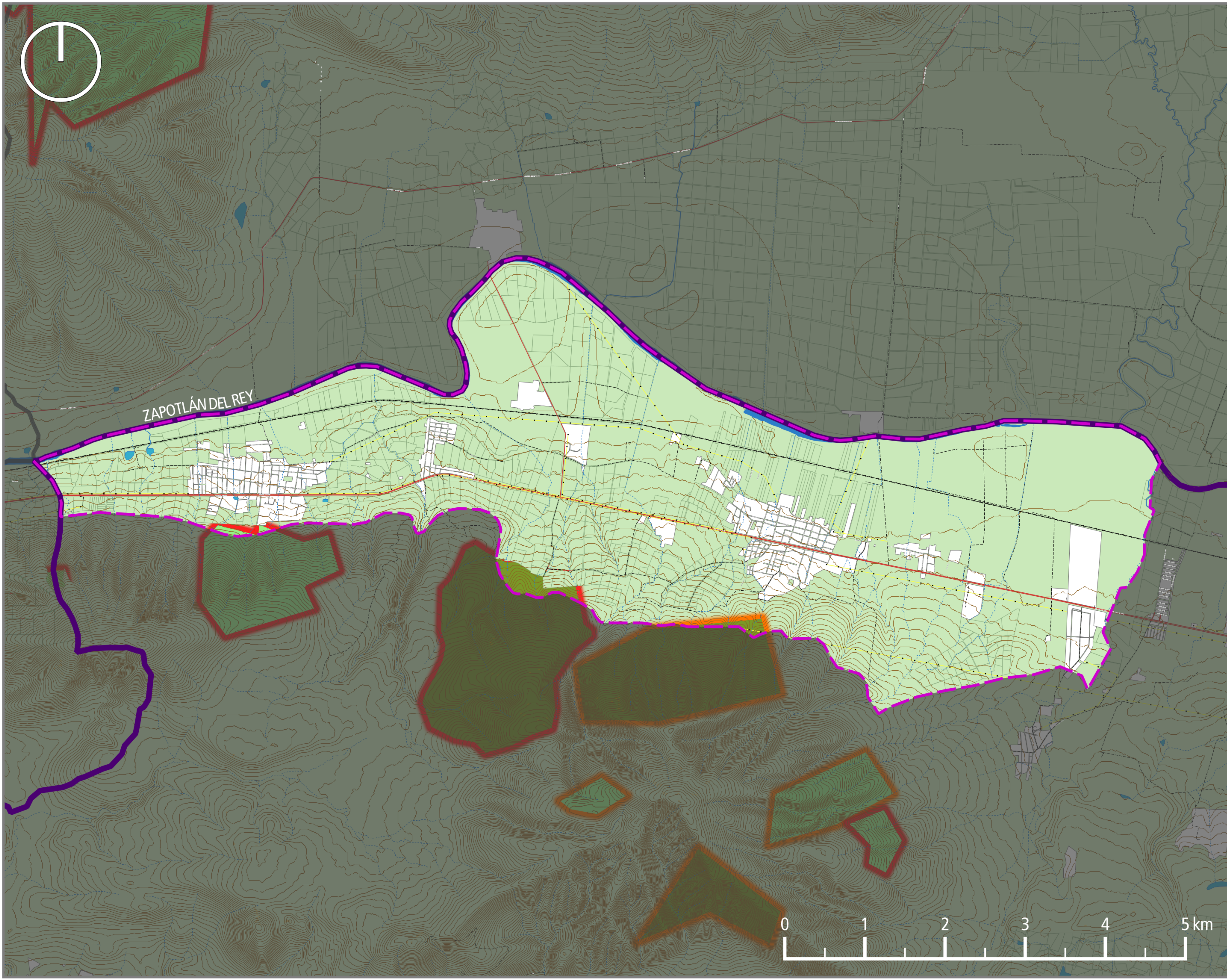


Arq. David Alejandro Carrillo Muñoz

ENERO 2022







**Juntos  
Hacemos  
La Diferencia**

Gobierno de  
**PONCITLÁN**

**CORREDOR INDUSTRIAL Y COMERCIAL PONIENTE**

PONCITLÁN, JALISCO

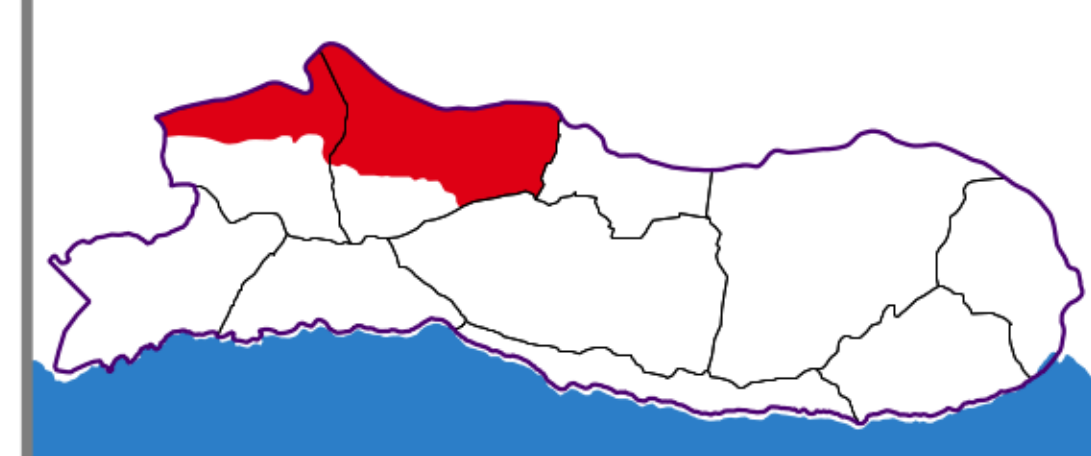
INCENDIOS

D-12

**SIMBOLOGÍA**

- |   |   |
|---|---|
| <ul style="list-style-type: none"> <li> Límite municipal</li> <li> Límite de área de aplicación</li> <li> Límite de municipio colindante</li> <li> Área urbana</li> <li> Límite de parcela</li> <li> Línea de transmisión eléctrica</li> <li>Corriente superficial           <ul style="list-style-type: none"> <li> Intermitente</li> <li> Perenne</li> </ul> </li> <li>Cuerpo de agua           <ul style="list-style-type: none"> <li> Intermitente</li> <li> Perenne</li> </ul> </li> </ul> | <ul style="list-style-type: none"> <li> Curva de nivel Ordinaria</li> <li> Maestra</li> <li>Vías de comunicación           <ul style="list-style-type: none"> <li> Carretera</li> <li> Vía de ferrocarril</li> </ul> </li> <li>Terracerías           <ul style="list-style-type: none"> <li> Vereda</li> <li> Camino</li> </ul> </li> <li>Vegetación afectada - 2016           <ul style="list-style-type: none"> <li> Bosque de Encino</li> <li> Selva Baja</li> <li> Caducifolia</li> </ul> </li> <li>Vegetación afectada - 2017           <ul style="list-style-type: none"> <li> Bosque de Encino</li> <li> Selva Baja</li> <li> Caducifolia</li> </ul> </li> </ul> |
|---|---|

**UBICACIÓN**



ELABORACIÓN

COORDINACIÓN

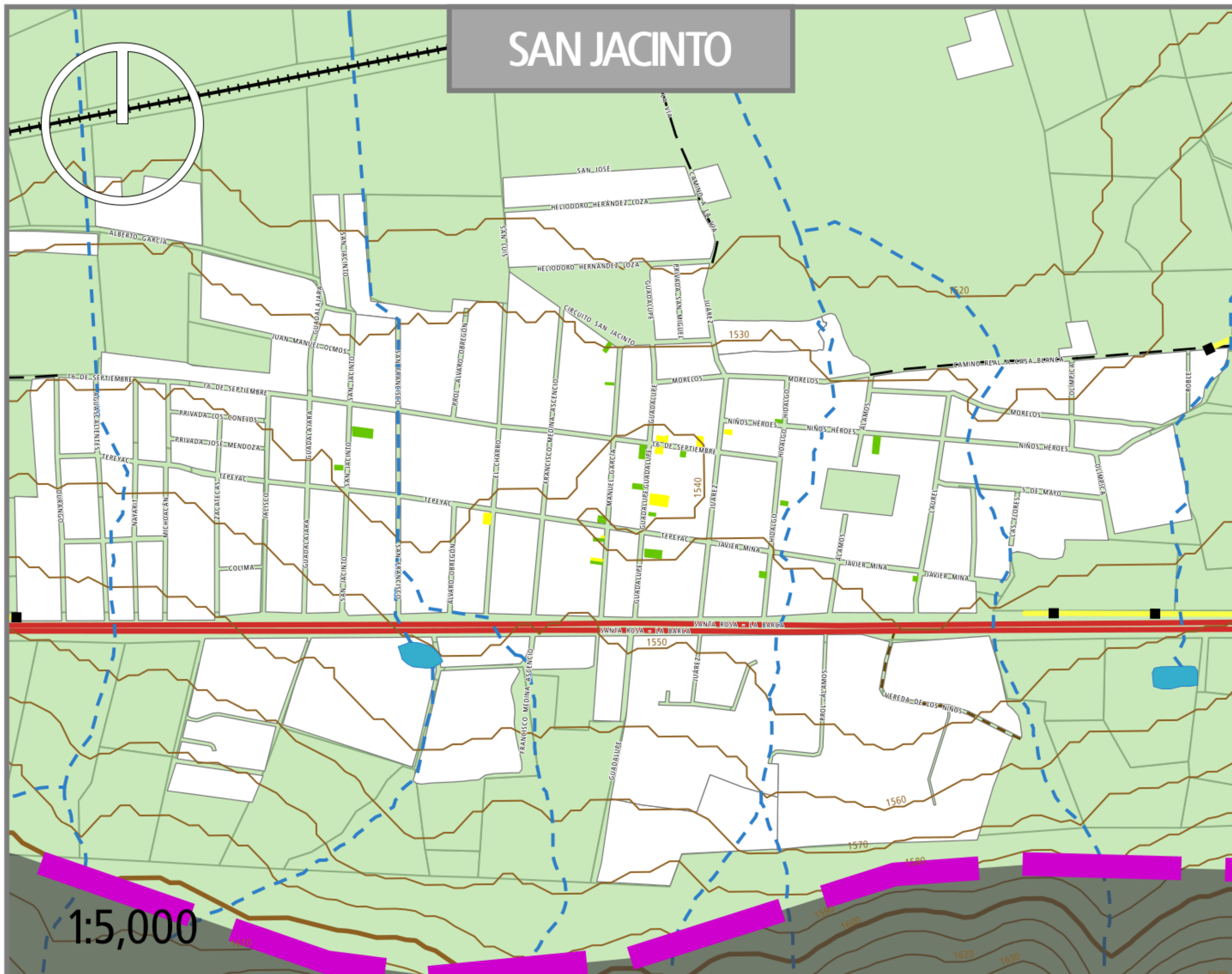


Arq. David Alejandro Carrillo Muñoz

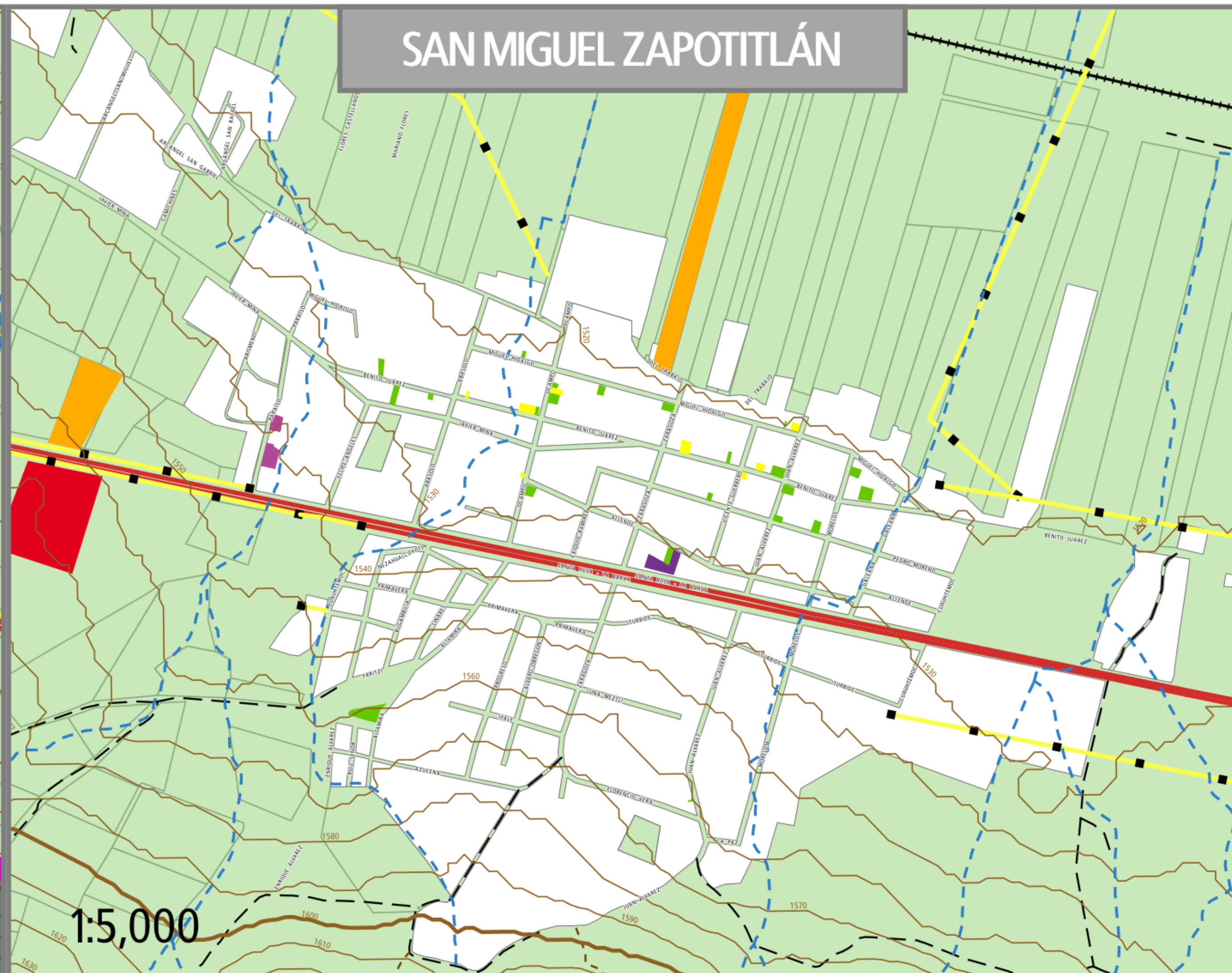
ENERO 2022



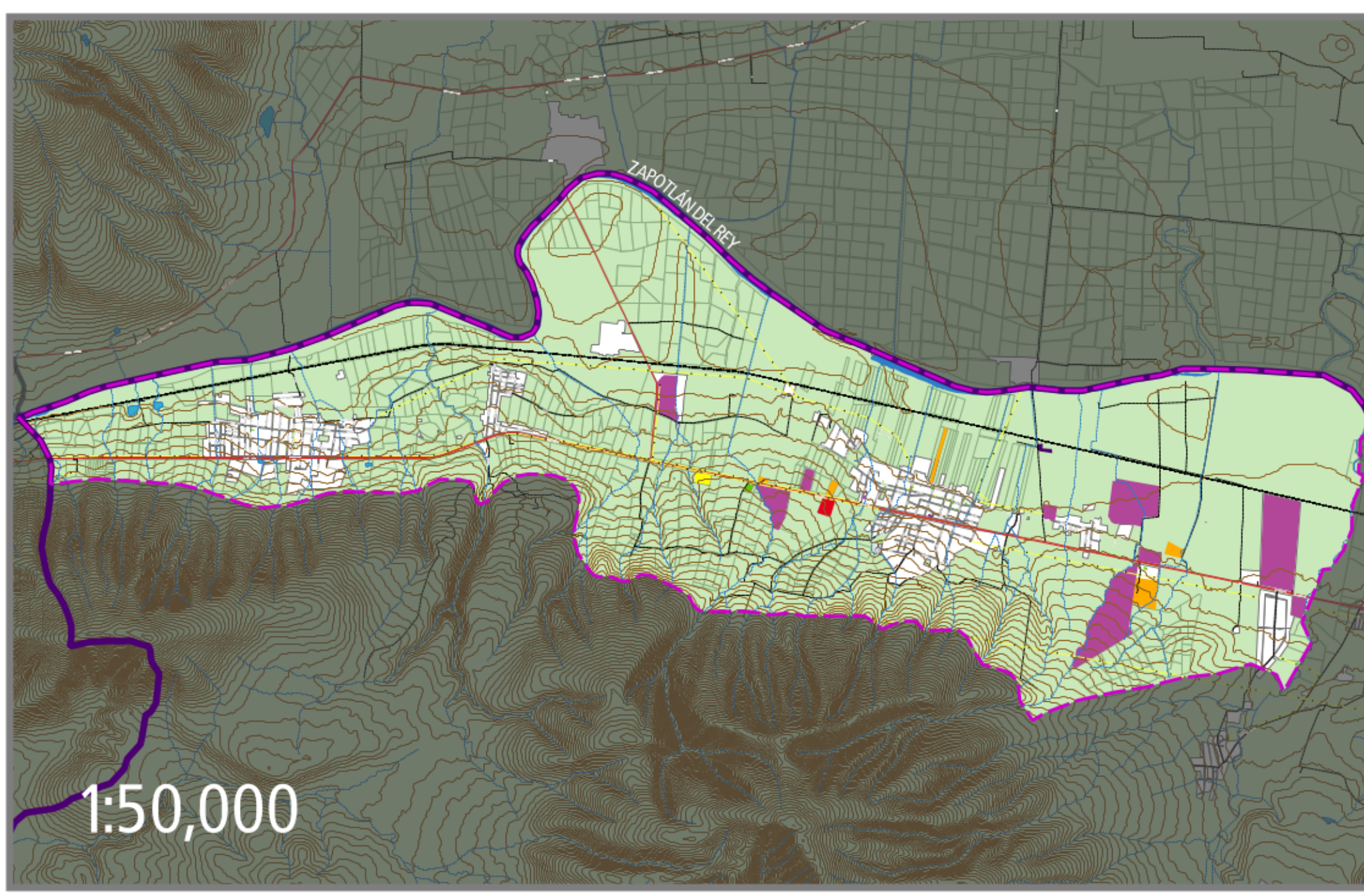




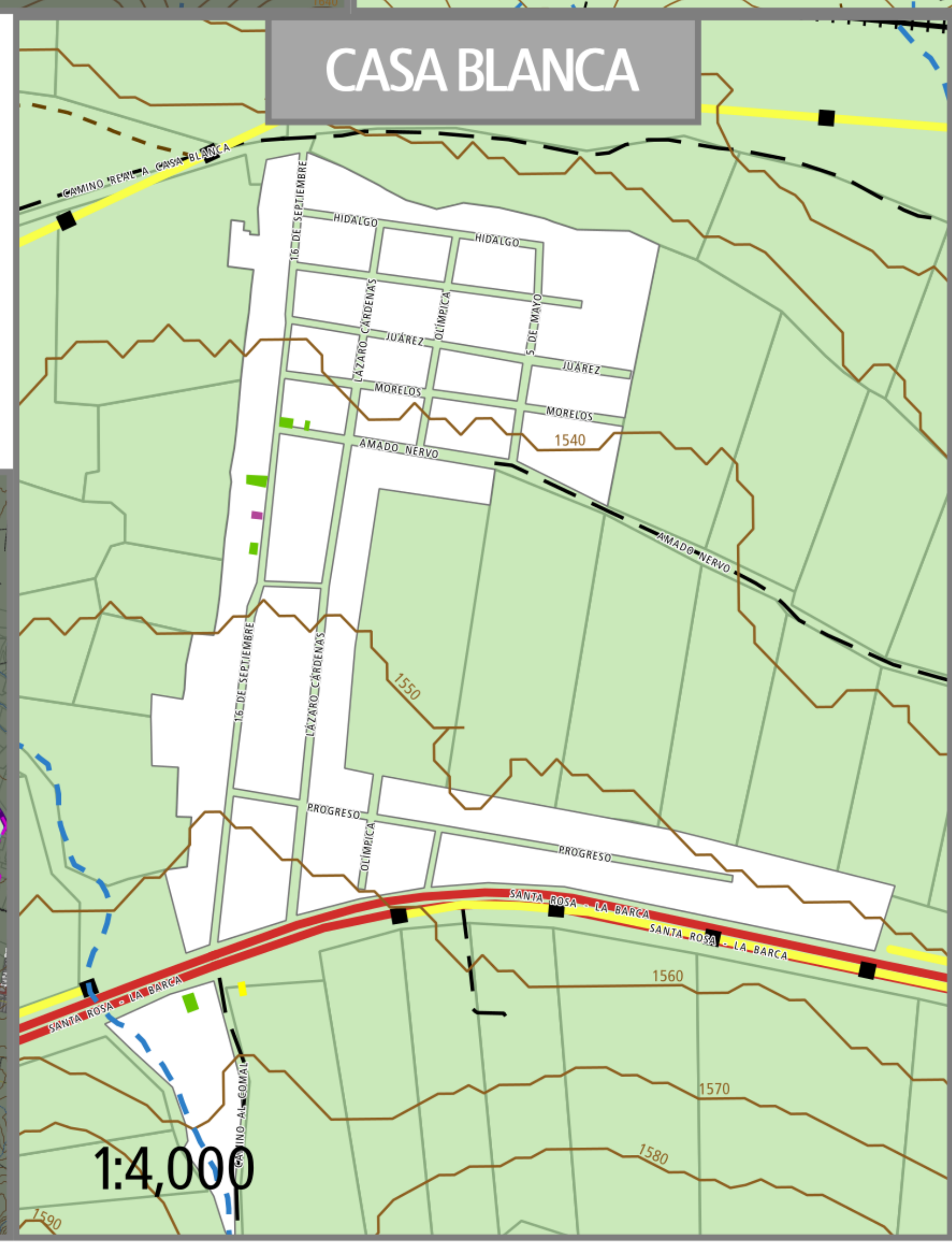
SAN JACINTO



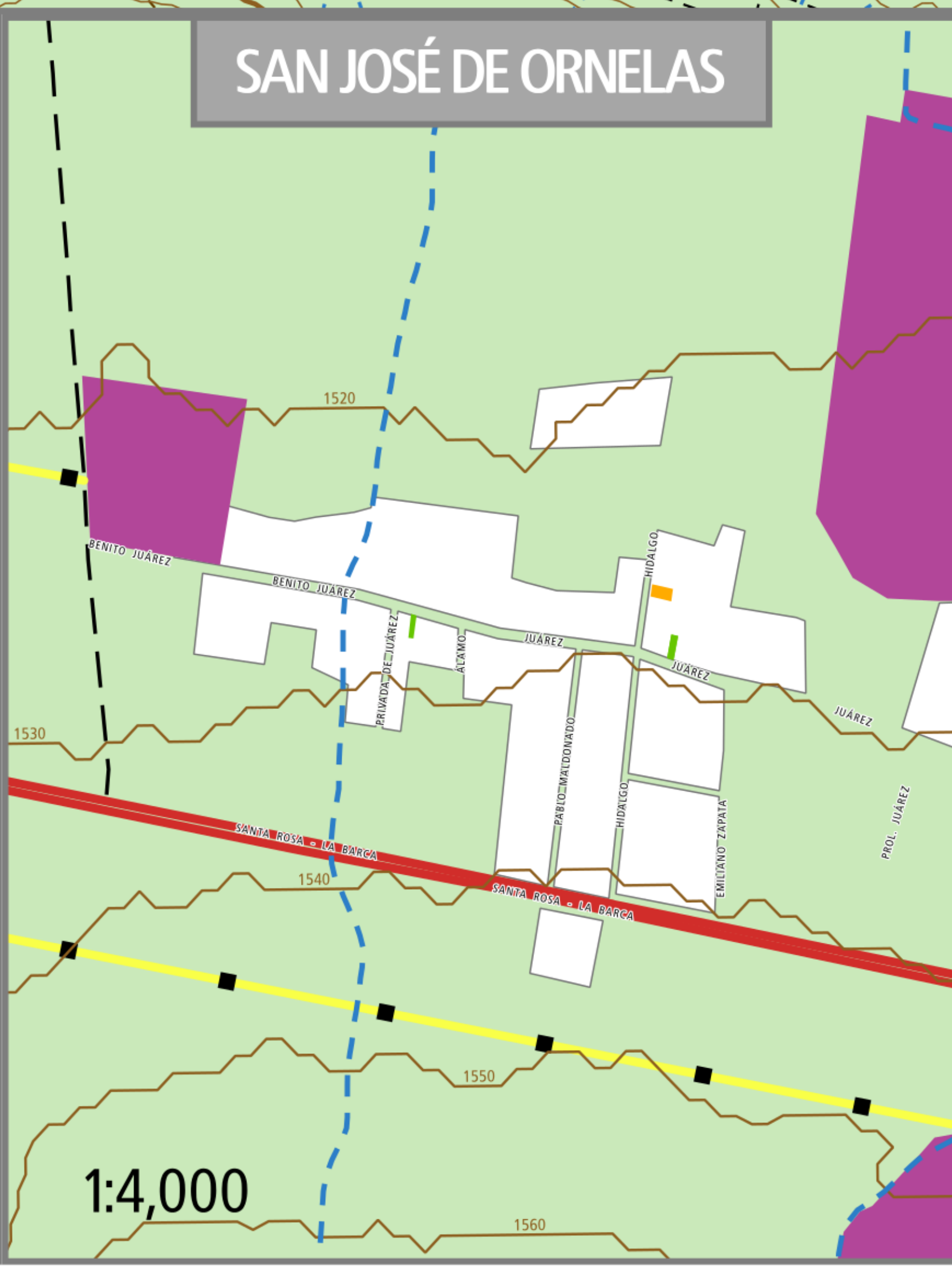
SAN MIGUEL ZAPOTITLÁN



1:50,000



CASA BLANCA



SAN JOSÉ DE ORNELAS

Gobierno de  
**PONCITLÁN**

**Juntos  
Hacemos  
La Diferencia**

**CORREDOR INDUSTRIAL Y COMERCIAL PONIENTE**

PONCITLÁN, JALISCO

NIVEL DE UNIDADES ECONÓMICAS **D-13**

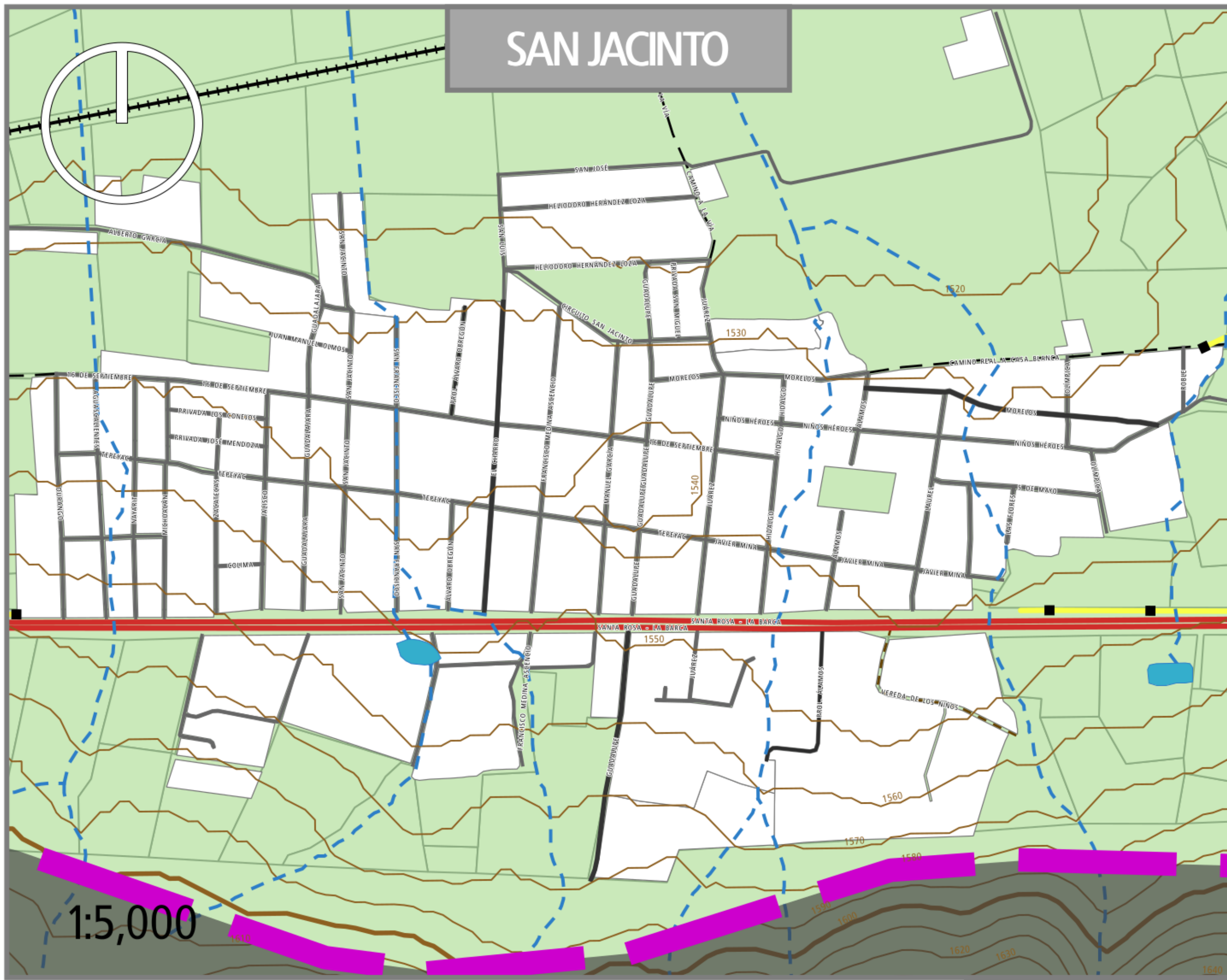
**SIMBOLOGÍA**

<ul style="list-style-type: none"> <li><span style="display: inline-block; width: 15px; height: 10px; background-color: purple; border: 1px solid black;"></span> Límite municipal</li> <li><span style="display: inline-block; width: 15px; height: 10px; background-color: magenta; border: 1px solid black;"></span> Límite de área de aplicación</li> <li><span style="display: inline-block; width: 15px; height: 10px; background-color: gray; border: 1px solid black;"></span> Límite de municipio colindante</li> <li><span style="display: inline-block; width: 15px; height: 10px; background-color: white; border: 1px solid black;"></span> Área urbana</li> <li><span style="display: inline-block; width: 15px; height: 10px; background-color: lightgreen; border: 1px solid black;"></span> Límite de parcela</li> <li><span style="display: inline-block; width: 15px; height: 10px; border-bottom: 2px solid black;"></span> Línea de transmisión eléctrica</li> <li>Corriente superficial             <ul style="list-style-type: none"> <li><span style="display: inline-block; width: 15px; border-bottom: 1px dashed blue;"></span> Intermittente</li> <li><span style="display: inline-block; width: 15px; border-bottom: 1px solid blue;"></span> Perenne</li> </ul> </li> <li>Cuerpo de agua             <ul style="list-style-type: none"> <li><span style="display: inline-block; width: 15px; height: 10px; background-color: cyan;"></span> Intermittente</li> <li><span style="display: inline-block; width: 15px; height: 10px; background-color: blue;"></span> Perenne</li> </ul> </li> </ul>	<ul style="list-style-type: none"> <li><span style="display: inline-block; width: 15px; border-bottom: 1px solid brown;"></span> Ordinaria</li> <li><span style="display: inline-block; width: 15px; border-bottom: 3px double brown;"></span> Maestra</li> <li>Vías de comunicación             <ul style="list-style-type: none"> <li><span style="display: inline-block; width: 15px; border-bottom: 3px solid red;"></span> Carretera</li> <li><span style="display: inline-block; width: 15px; border-bottom: 3px dashed black;"></span> Vía de ferrocarril</li> </ul> </li> <li>Terracerías             <ul style="list-style-type: none"> <li><span style="display: inline-block; width: 15px; border-bottom: 1px dashed black;"></span> Vereda</li> <li><span style="display: inline-block; width: 15px; border-bottom: 1px solid black;"></span> Camino</li> </ul> </li> <li>Nivel de unidades económicas             <ul style="list-style-type: none"> <li><span style="display: inline-block; width: 15px; height: 10px; background-color: yellow;"></span> Vecinal</li> <li><span style="display: inline-block; width: 15px; height: 10px; background-color: limegreen;"></span> Barrial</li> <li><span style="display: inline-block; width: 15px; height: 10px; background-color: orange;"></span> Distrital</li> <li><span style="display: inline-block; width: 15px; height: 10px; background-color: red;"></span> Regional</li> <li><span style="display: inline-block; width: 15px; height: 10px; background-color: magenta;"></span> Industria Ligera y de Riesgo Bajo</li> <li><span style="display: inline-block; width: 15px; height: 10px; background-color: purple;"></span> Industria Mediana y de Riesgo Medio</li> <li><span style="display: inline-block; width: 15px; height: 10px; background-color: darkpurple;"></span> Industria Pesada y de Riesgo alto</li> </ul> </li> </ul>
---	--

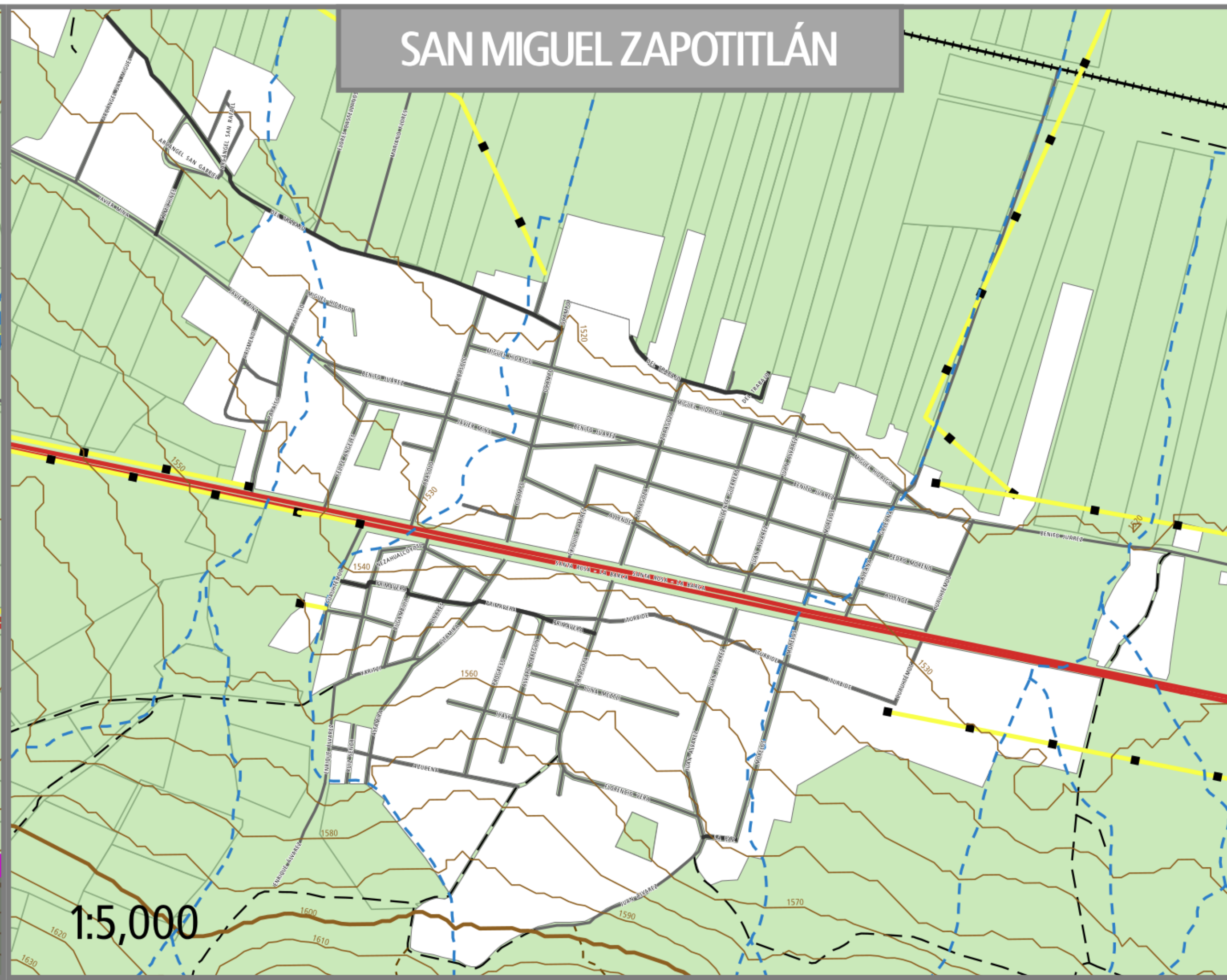
**UBICACIÓN**

ELABORACIÓN	COORDINACIÓN
	Arq. David Alejandro Carrillo Muñoz
ENERO 2022	

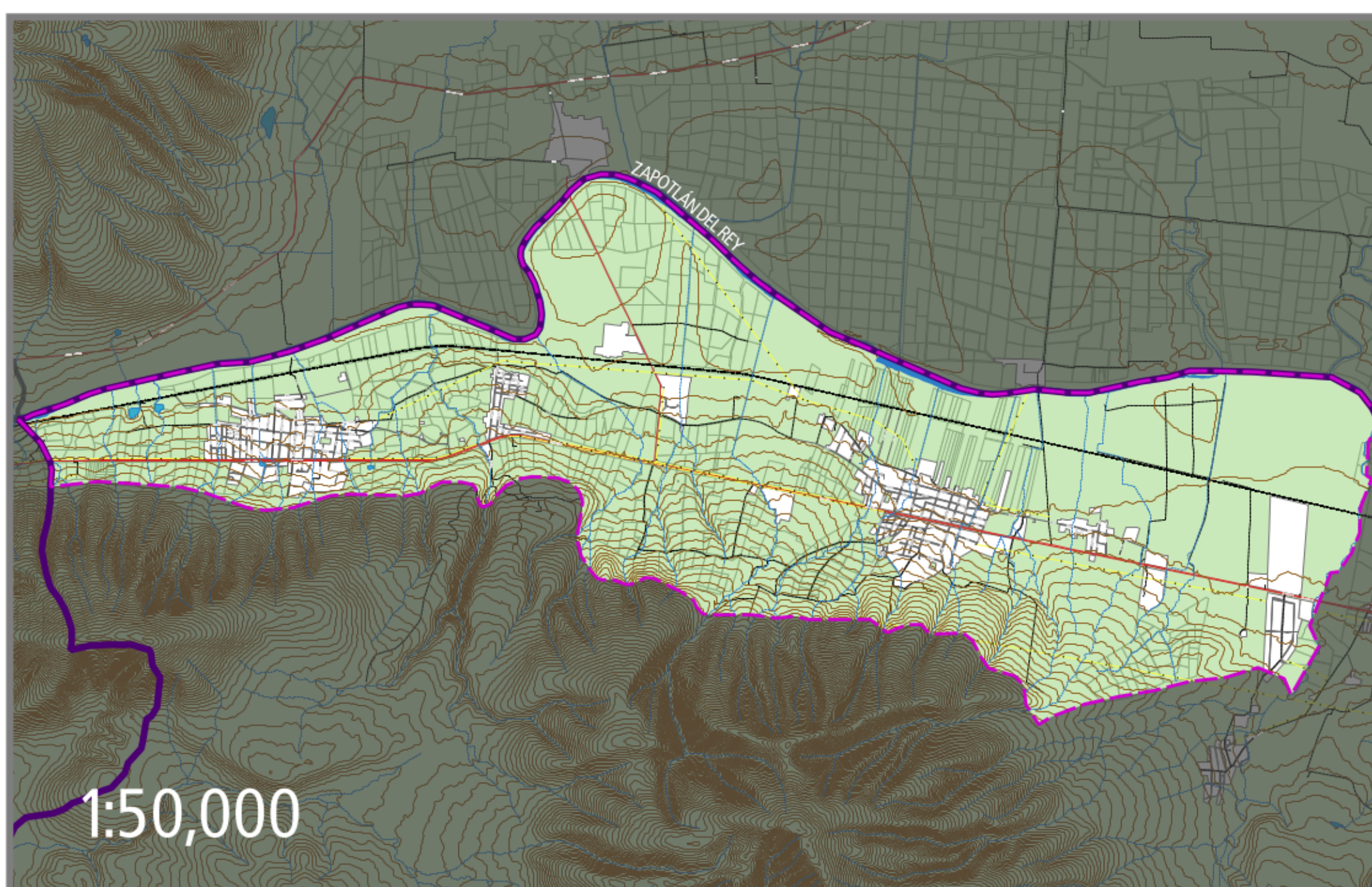




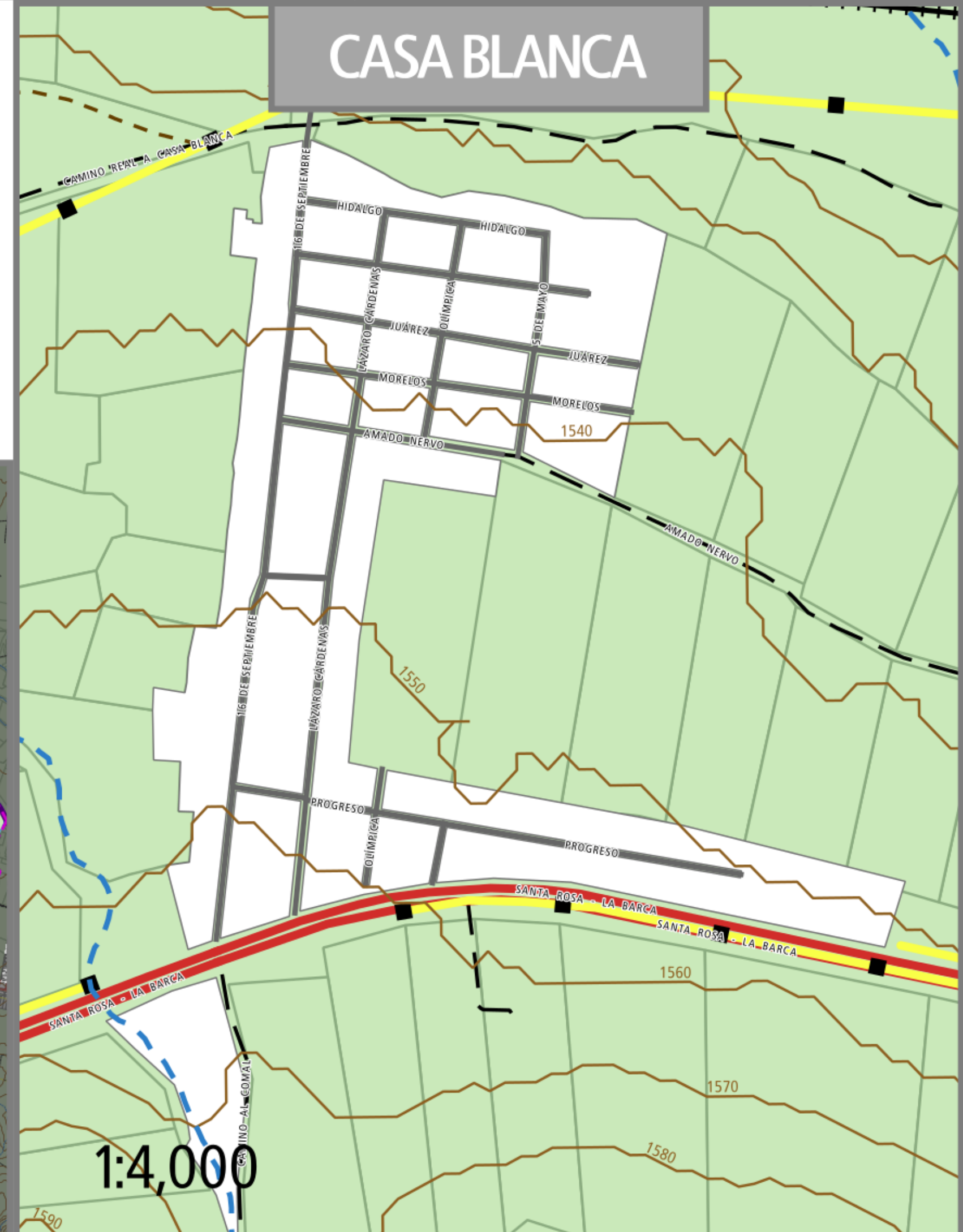
SAN JACINTO



SAN MIGUEL ZAPOTITLÁN

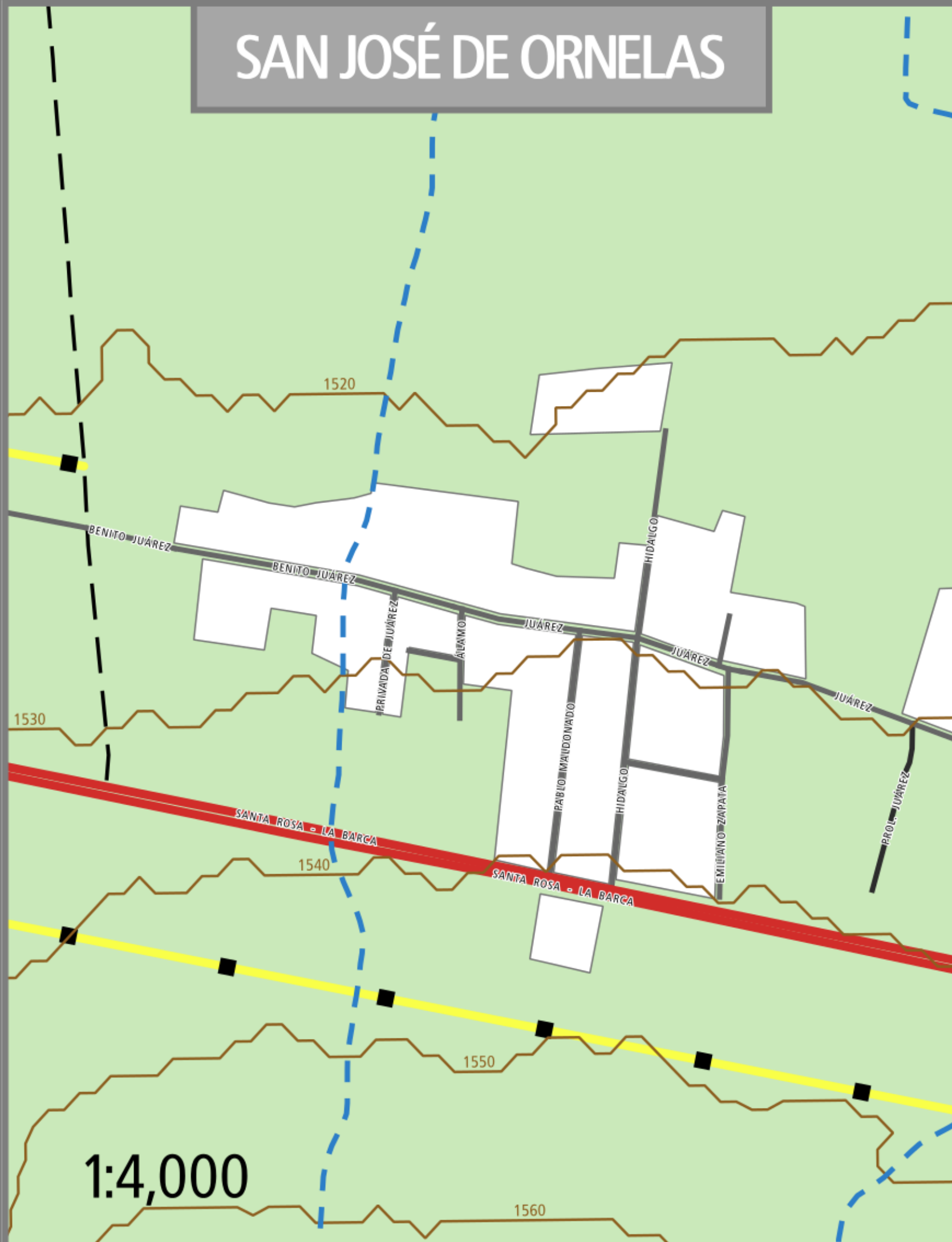


1:50,000



CASA BLANCA

1:4,000



SAN JOSÉ DE ORNELAS

1:4,000



**Juntos  
Hacemos  
La Diferencia**

Gobierno de  
**PONCITLÁN**

CORREDOR INDUSTRIAL Y COMERCIAL PONIENTE

PONCITLÁN, JALISCO

ESTRUCTURA VIAL

D-14

SIMBOLOGÍA

<ul style="list-style-type: none"> <li><span style="display: inline-block; width: 15px; height: 10px; background-color: purple; border: 1px solid black; margin-right: 5px;"></span> Límite municipal</li> <li><span style="display: inline-block; width: 15px; height: 10px; background-color: magenta; border: 1px solid black; margin-right: 5px;"></span> Límite de área de aplicación</li> <li><span style="display: inline-block; width: 15px; border-bottom: 2px solid gray; margin-right: 5px;"></span> Límite de municipio colindante</li> <li><span style="display: inline-block; width: 15px; height: 10px; border: 1px solid black; margin-right: 5px;"></span> Área urbana</li> <li><span style="display: inline-block; width: 15px; height: 10px; background-color: #c8e6c9; border: 1px solid black; margin-right: 5px;"></span> Límite de parcela</li> <li><span style="display: inline-block; width: 15px; border-bottom: 1px dashed black; margin-right: 5px;"></span> Corriente superficial</li> <li><span style="display: inline-block; width: 15px; border-bottom: 1px dashed blue; margin-right: 5px;"></span> Intermittente</li> <li><span style="display: inline-block; width: 15px; border-bottom: 1px solid blue; margin-right: 5px;"></span> Perenne</li> </ul>	<ul style="list-style-type: none"> <li><span style="display: inline-block; width: 15px; height: 10px; background-color: #add8e6; border: 1px solid black; margin-right: 5px;"></span> Cuerpo de agua</li> <li><span style="display: inline-block; width: 15px; height: 10px; background-color: #1e90ff; border: 1px solid black; margin-right: 5px;"></span> Intermittente</li> <li><span style="display: inline-block; width: 15px; height: 10px; background-color: #007bff; border: 1px solid black; margin-right: 5px;"></span> Perenne</li> <li><span style="display: inline-block; width: 15px; border-bottom: 1px solid brown; margin-right: 5px;"></span> Curva de nivel</li> <li><span style="display: inline-block; width: 15px; border-bottom: 1px solid #8b4513; margin-right: 5px;"></span> Ordinaria</li> <li><span style="display: inline-block; width: 15px; border-bottom: 1px solid #4b3621; margin-right: 5px;"></span> Maestra</li> <li><span style="display: inline-block; width: 15px; border-bottom: 1px dashed black; margin-right: 5px;"></span> Línea de transmisión eléctrica</li> <li><span style="display: inline-block; width: 15px; border-bottom: 1px solid black; margin-right: 5px;"></span> Avenida</li> <li><span style="display: inline-block; width: 15px; border-bottom: 1px solid black; margin-right: 5px;"></span> Calle</li> <li><span style="display: inline-block; width: 15px; border-bottom: 1px solid black; margin-right: 5px;"></span> Camino</li> <li><span style="display: inline-block; width: 15px; border-bottom: 1px solid red; margin-right: 5px;"></span> Carretera</li> <li><span style="display: inline-block; width: 15px; border-bottom: 1px dashed black; margin-right: 5px;"></span> Prolongación</li> <li><span style="display: inline-block; width: 15px; border-bottom: 1px dashed black; margin-right: 5px;"></span> Vereda</li> <li><span style="display: inline-block; width: 15px; border-bottom: 1px dashed black; margin-right: 5px;"></span> Via de ferrocarril</li> </ul>
--	---

UBICACIÓN



ELABORACIÓN

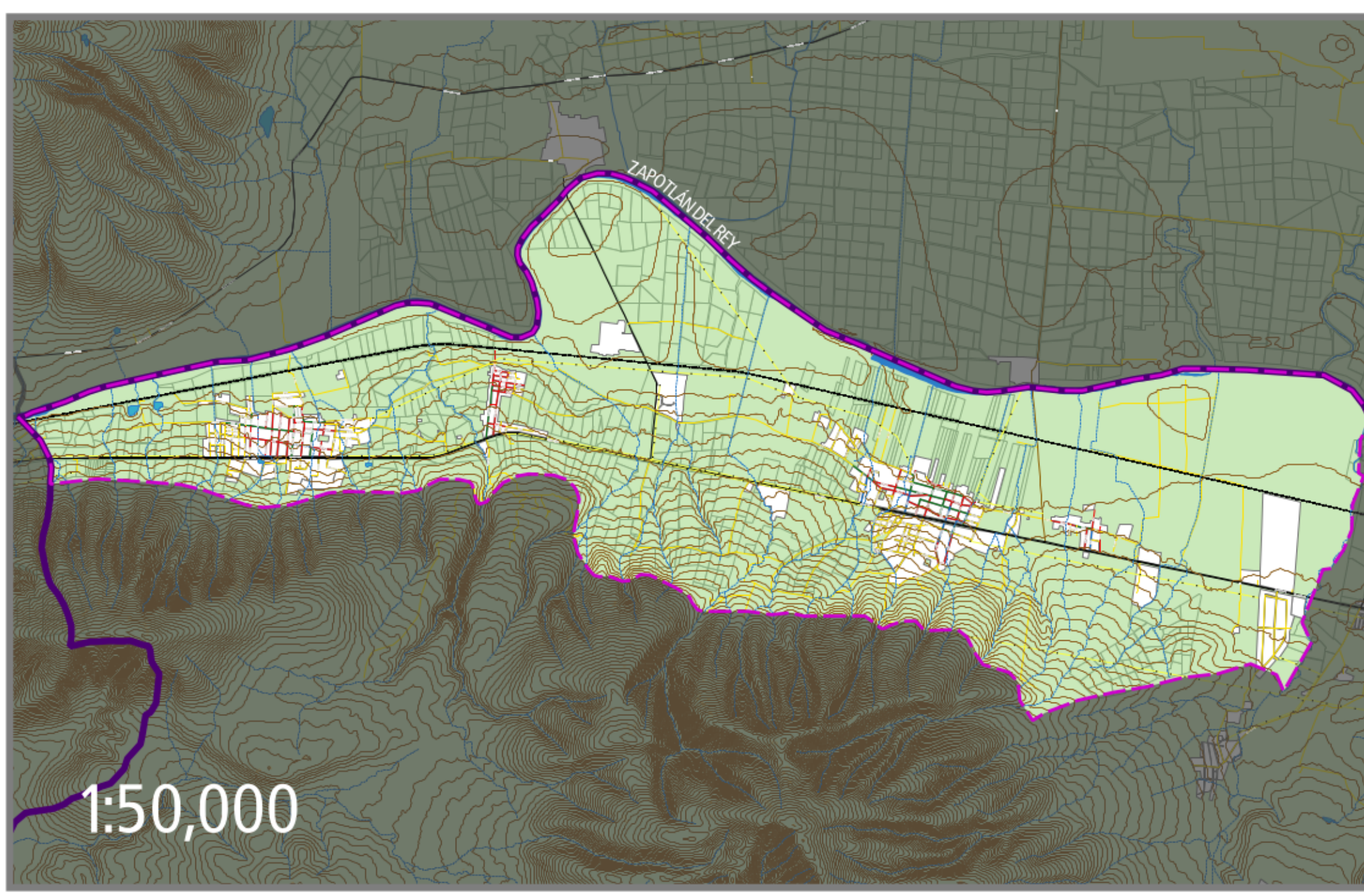
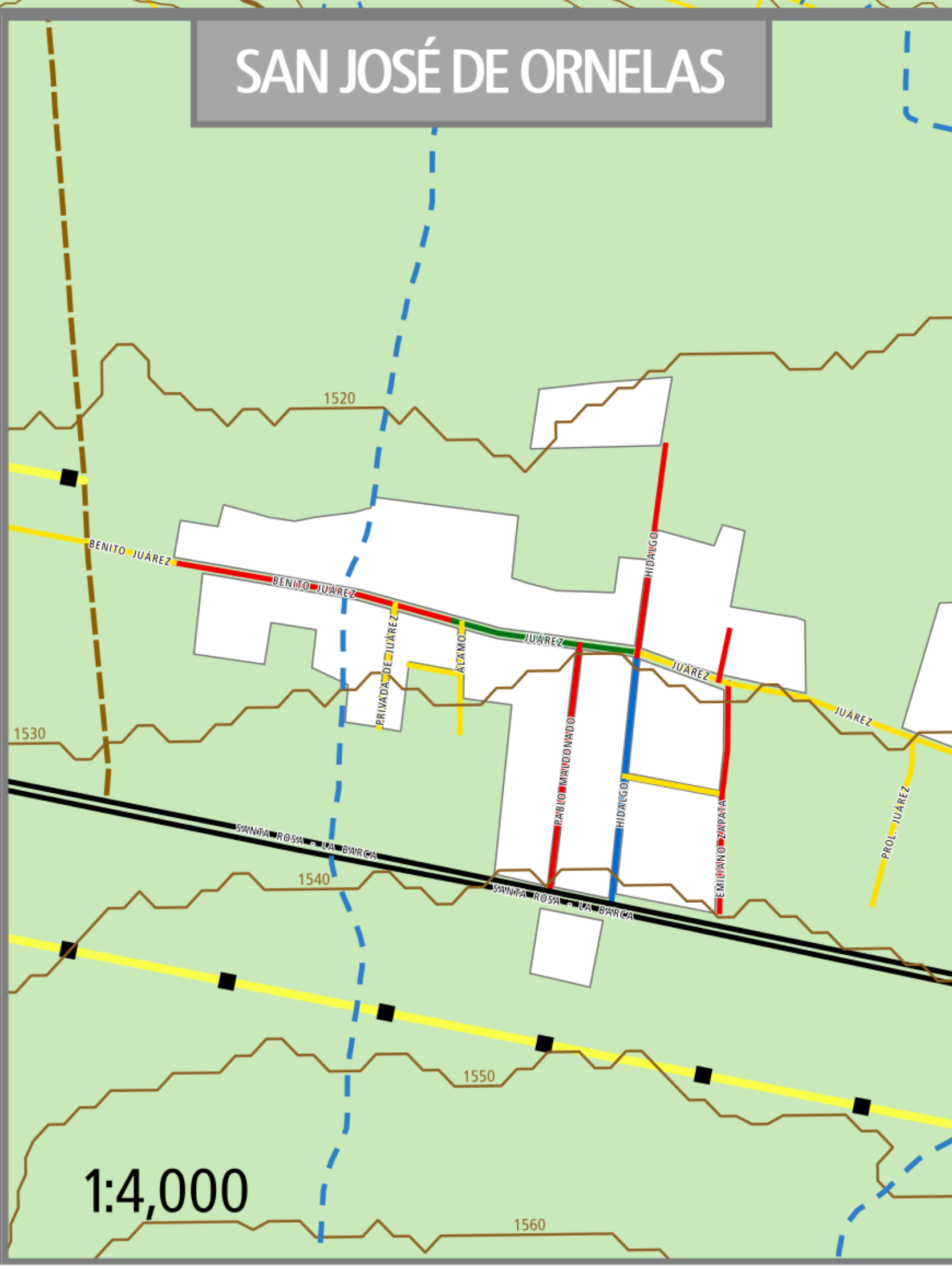
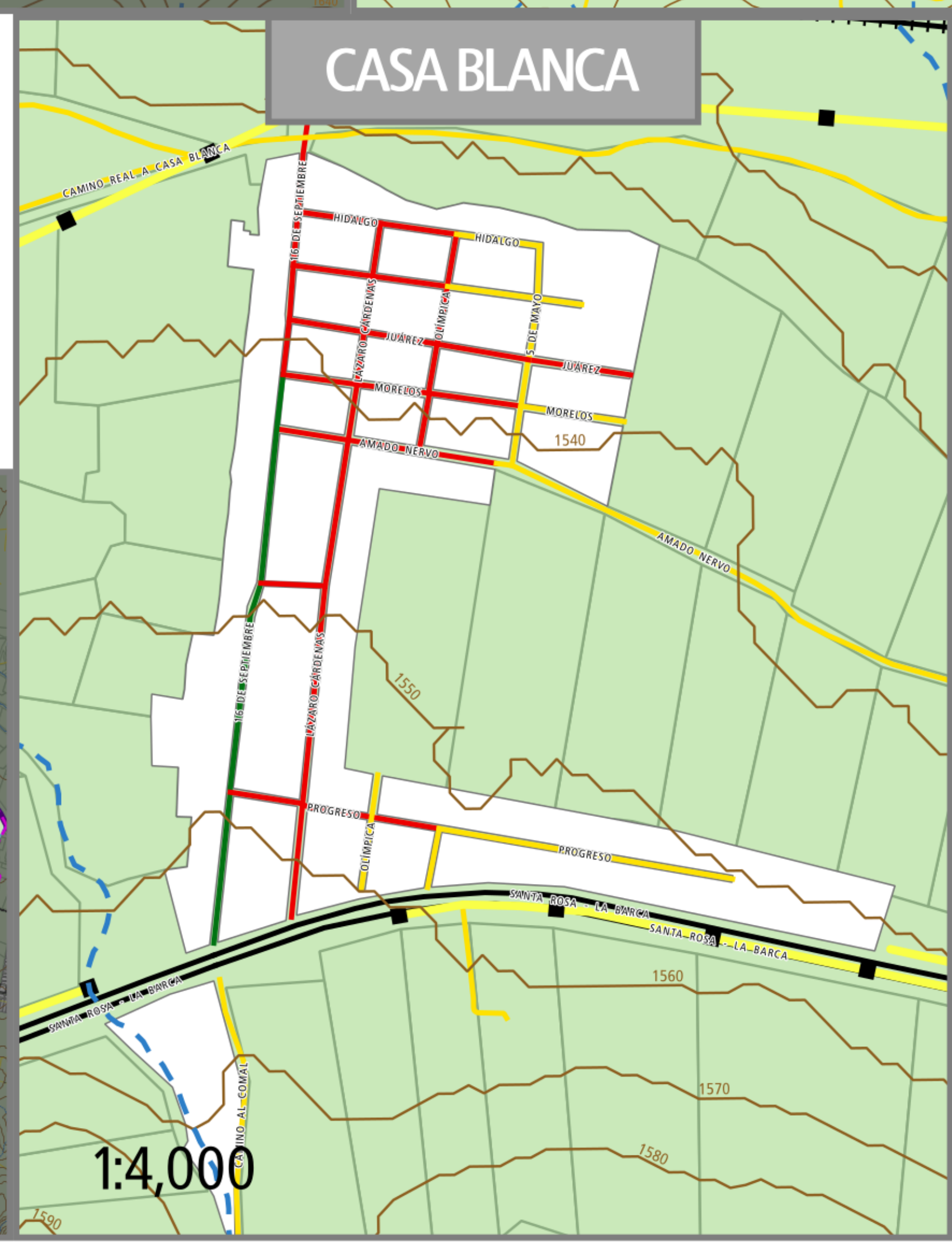
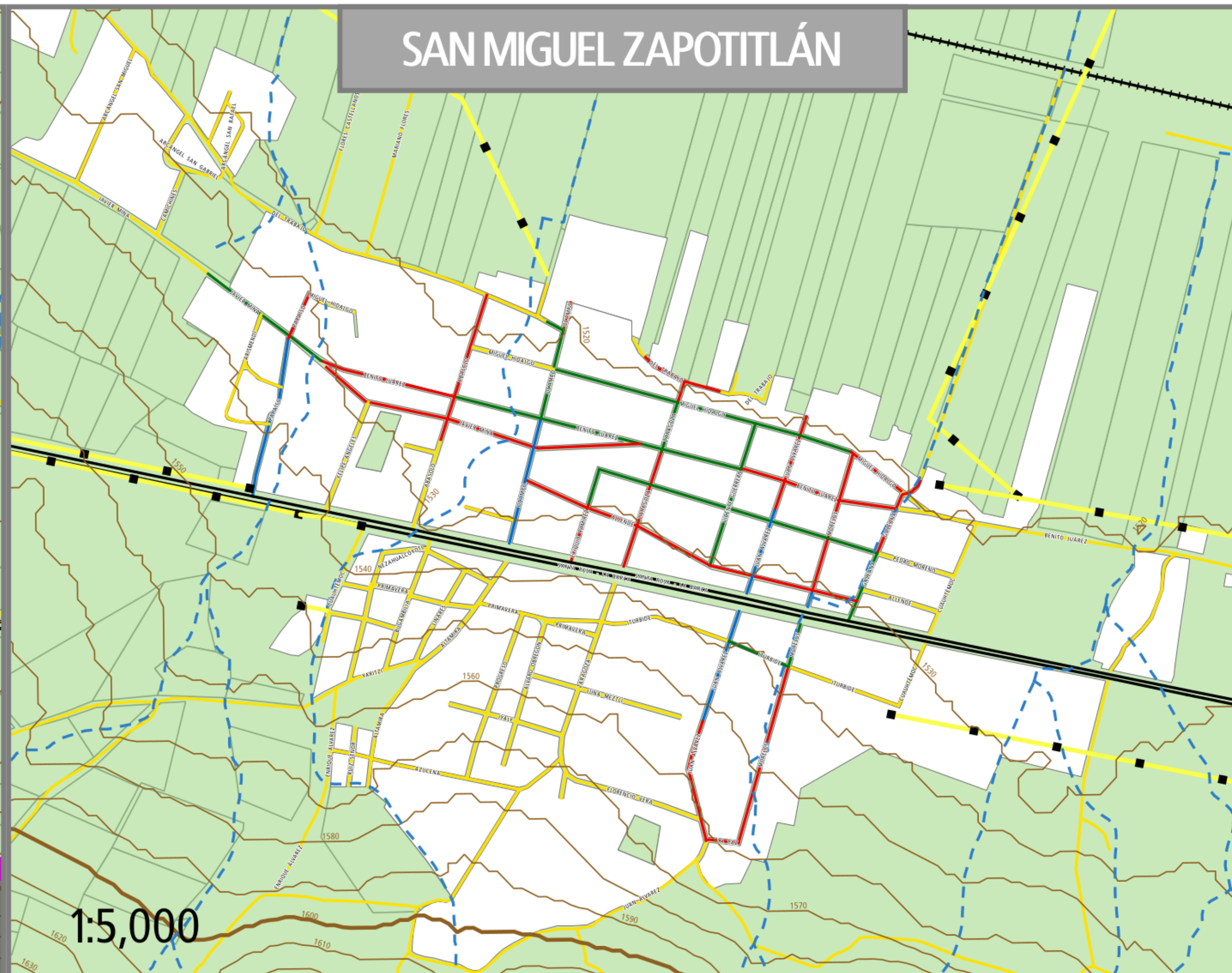
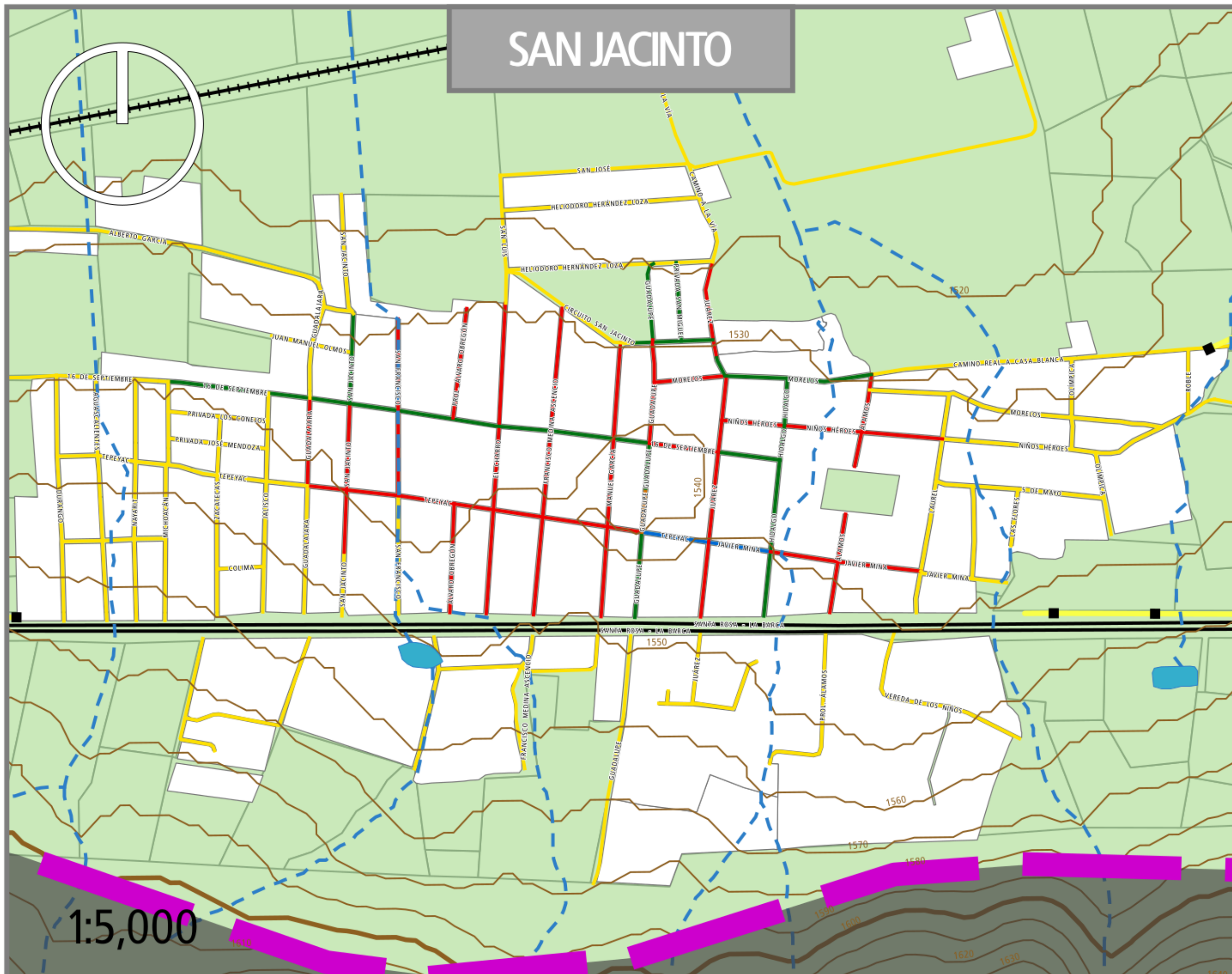
COORDINACIÓN



Arq. David Alejandro Carrillo Muñoz

ENERO 2022





Gobierno de  
**PONCITLÁN**

**Juntos  
Hacemos  
La Diferencia**

**CORREDOR INDUSTRIAL Y COMERCIAL PONIENTE**

PONCITLÁN, JALISCO

RECUBRIMIENTO VIAL **D-14A**

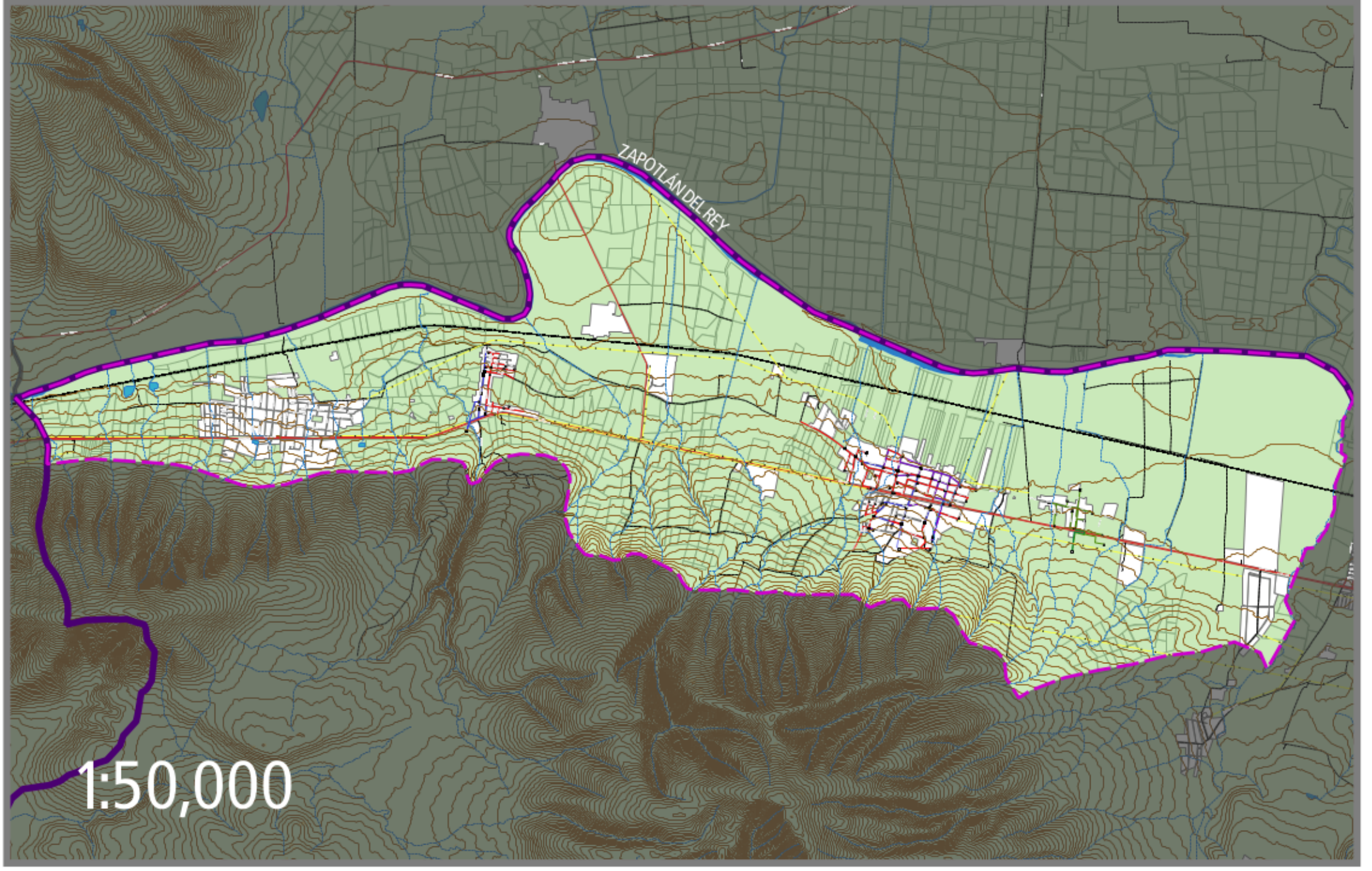
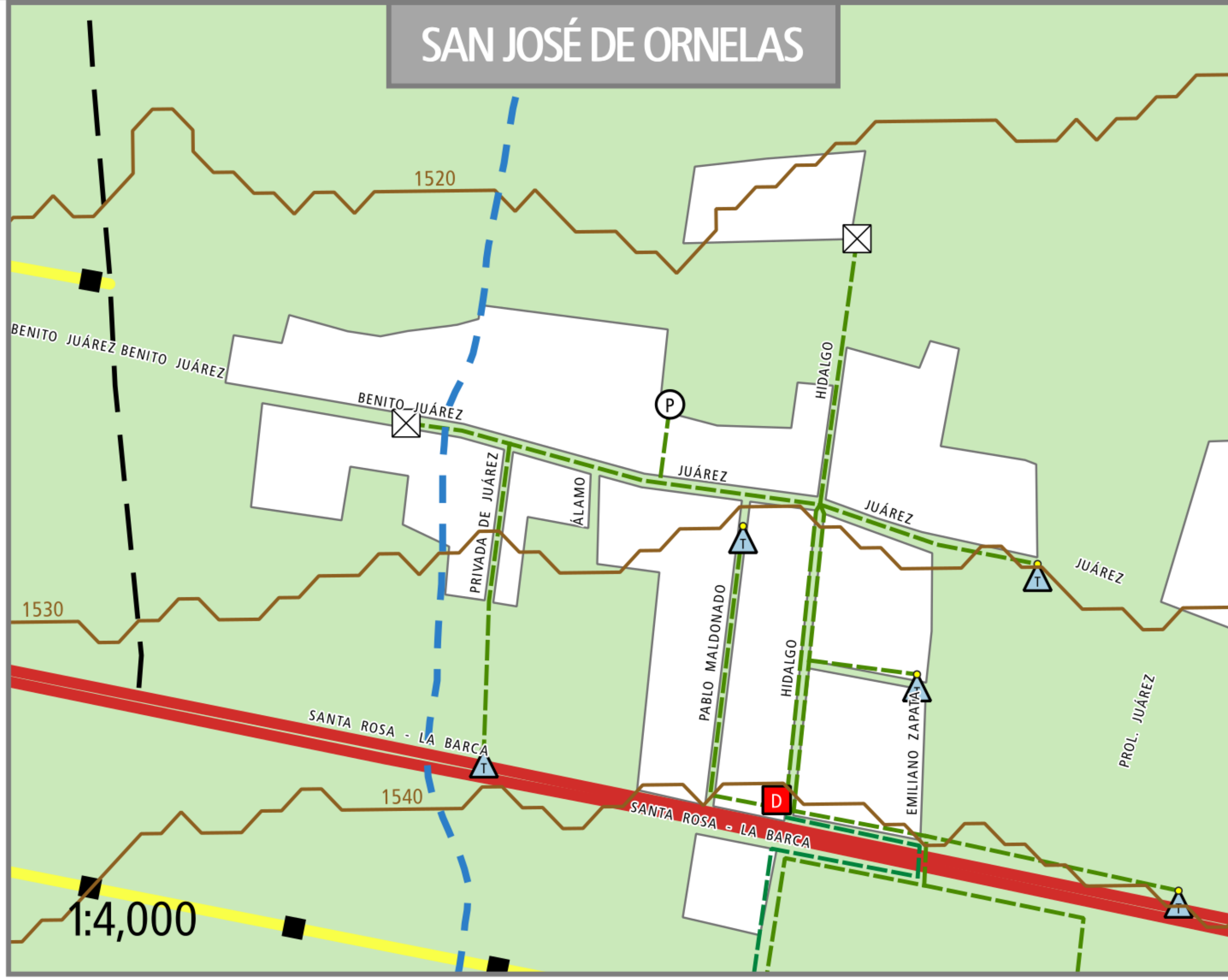
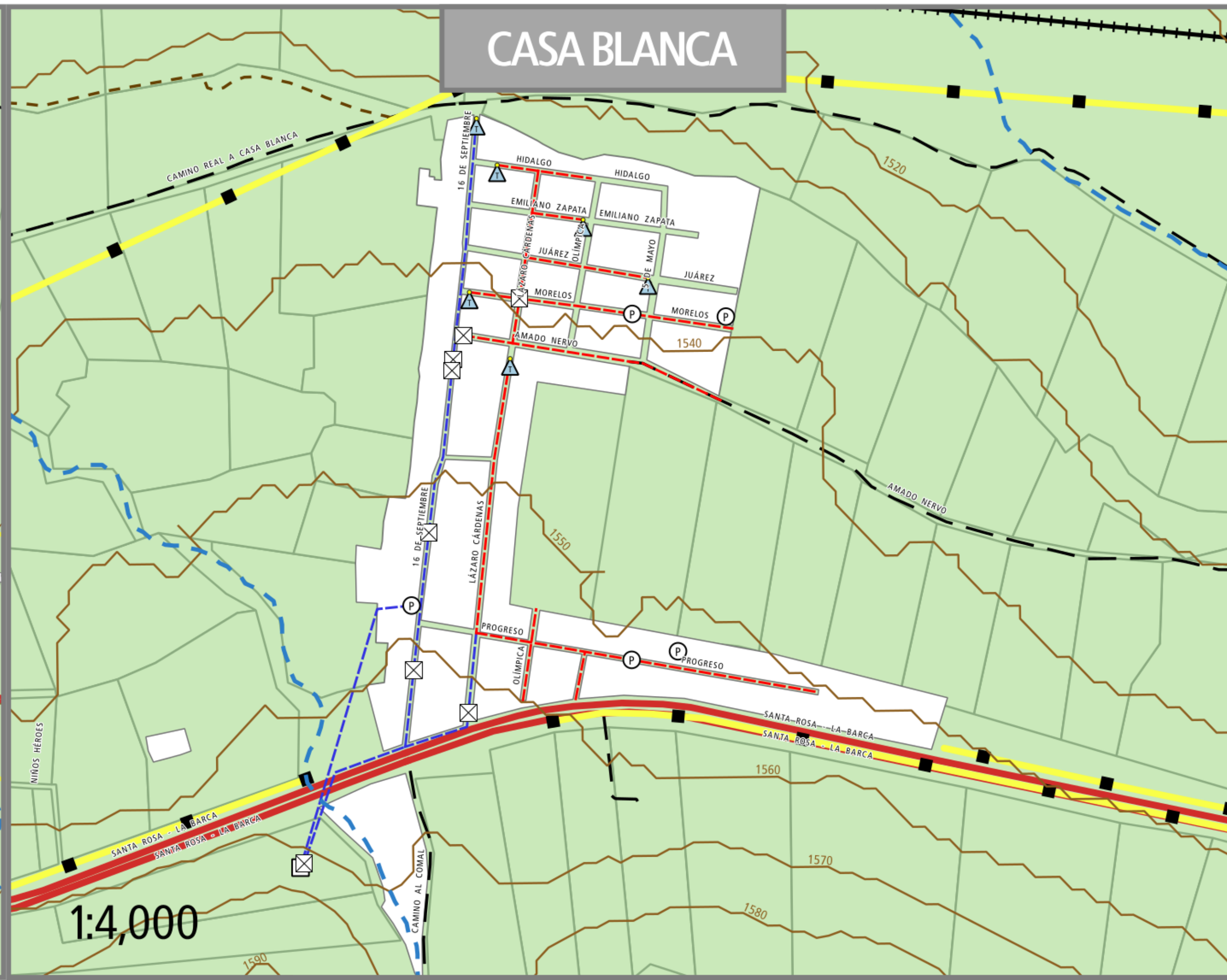
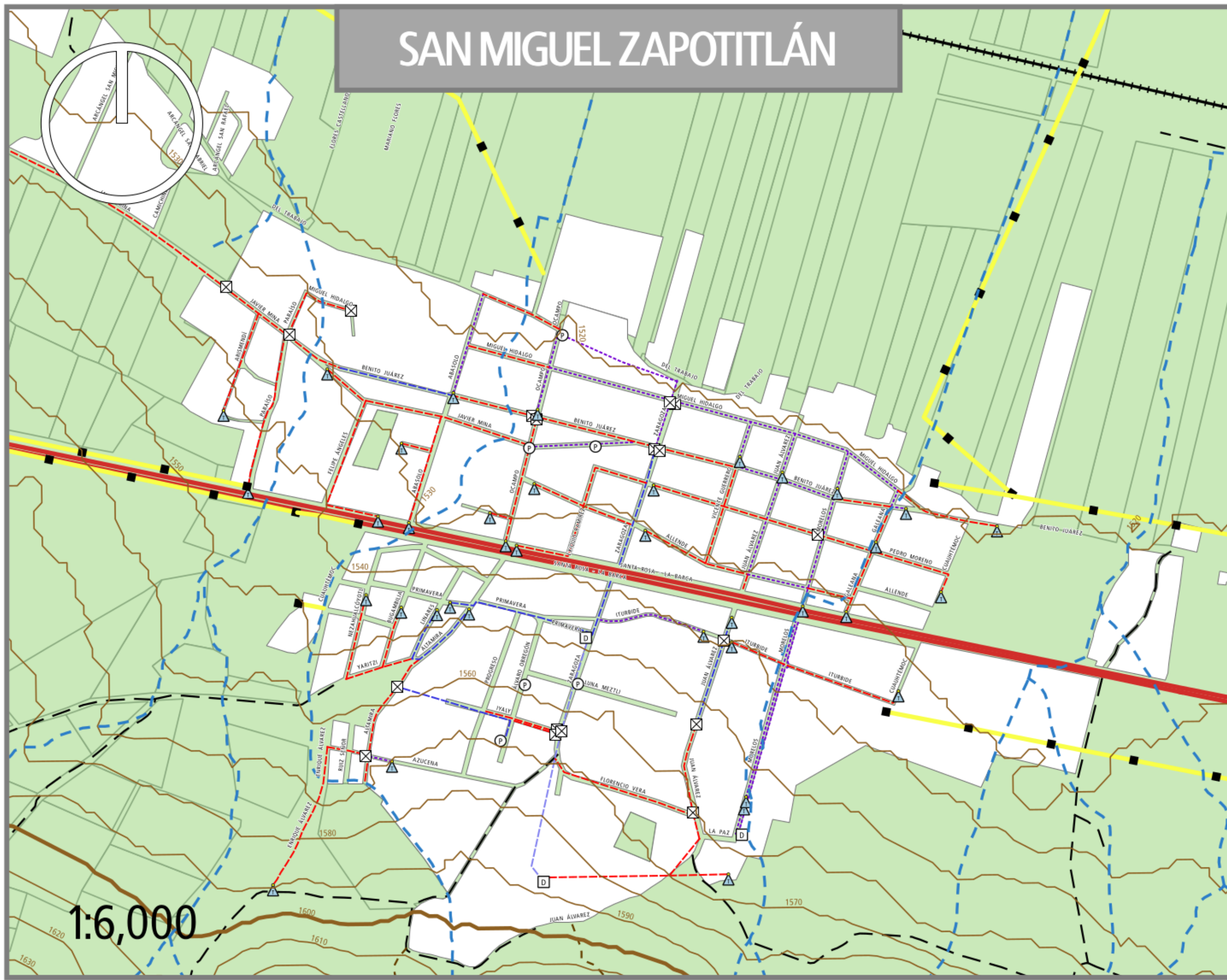
**SIMBOLOGÍA**

<ul style="list-style-type: none"> <li><span style="display: inline-block; width: 15px; height: 10px; background-color: purple; border: 1px solid black; margin-right: 5px;"></span> Límite municipal</li> <li><span style="display: inline-block; width: 15px; height: 10px; background-color: magenta; border: 1px solid black; margin-right: 5px;"></span> Límite de área de aplicación</li> <li><span style="display: inline-block; width: 15px; height: 10px; background-color: gray; border: 1px solid black; margin-right: 5px;"></span> Límite de municipio colindante</li> <li><span style="display: inline-block; width: 15px; height: 10px; background-color: white; border: 1px solid black; margin-right: 5px;"></span> Área urbana</li> <li><span style="display: inline-block; width: 15px; height: 10px; background-color: lightgreen; border: 1px solid black; margin-right: 5px;"></span> Límite de parcela</li> <li><span style="display: inline-block; width: 15px; height: 10px; border-bottom: 2px dashed black; margin-right: 5px;"></span> Línea de transmisión eléctrica</li> <li><span style="display: inline-block; width: 15px; height: 10px; border-bottom: 2px solid black; margin-right: 5px;"></span> Corriente superficial</li> <li><span style="display: inline-block; width: 15px; height: 10px; border-bottom: 2px dashed blue; margin-right: 5px;"></span> Intermittente</li> <li><span style="display: inline-block; width: 15px; height: 10px; border-bottom: 2px solid blue; margin-right: 5px;"></span> Perenne</li> </ul>	<ul style="list-style-type: none"> <li><span style="display: inline-block; width: 15px; height: 10px; background-color: lightblue; border: 1px solid black; margin-right: 5px;"></span> Cuerpo de agua Intermittente</li> <li><span style="display: inline-block; width: 15px; height: 10px; background-color: blue; border: 1px solid black; margin-right: 5px;"></span> Perenne</li> <li><span style="display: inline-block; width: 15px; height: 10px; border-bottom: 1px solid brown; margin-right: 5px;"></span> Curva de nivel Ordinaria</li> <li><span style="display: inline-block; width: 15px; height: 10px; border-bottom: 1px solid black; margin-right: 5px;"></span> Maestra</li> <li><span style="display: inline-block; width: 15px; height: 10px; border-bottom: 1px dashed black; margin-right: 5px;"></span> Vía de ferrocarril eléctrica</li> <li><span style="display: inline-block; width: 15px; height: 10px; border-bottom: 1px solid orange; margin-right: 5px;"></span> Estado de vialidades Adoquin</li> <li><span style="display: inline-block; width: 15px; height: 10px; border-bottom: 1px solid black; margin-right: 5px;"></span> Asfalto</li> <li><span style="display: inline-block; width: 15px; height: 10px; border-bottom: 1px solid red; margin-right: 5px;"></span> Empedrado</li> <li><span style="display: inline-block; width: 15px; height: 10px; border-bottom: 1px solid green; margin-right: 5px;"></span> Empedrado ecológico</li> <li><span style="display: inline-block; width: 15px; height: 10px; border-bottom: 1px solid brown; margin-right: 5px;"></span> Grava</li> <li><span style="display: inline-block; width: 15px; height: 10px; border-bottom: 1px solid blue; margin-right: 5px;"></span> Losa de concreto hidráulico</li> <li><span style="display: inline-block; width: 15px; height: 10px; border-bottom: 1px solid yellow; margin-right: 5px;"></span> Terracería</li> </ul>
---	--

**UBICACIÓN**

<p><b>ELABORACIÓN</b></p>	<p><b>COORDINACIÓN</b></p> <p>Arq. David Alejandro Carrillo Muñoz</p>
<p>ENERO 2022</p>	







**Junto  
Hacemos  
La Diferencia**

Gobierno de  
**PONCITLÁN**

**CORREDOR INDUSTRIAL Y COMERCIAL PONIENTE**

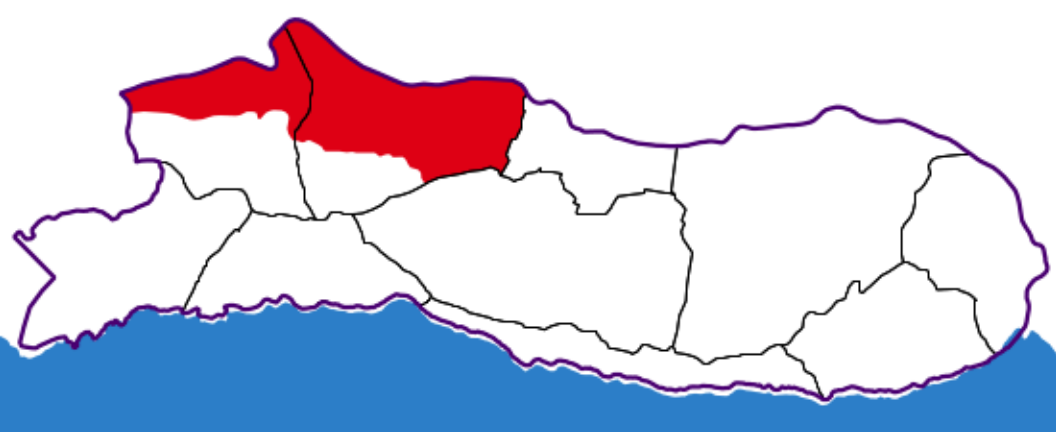
**PONCITLÁN, JALISCO**

REDES DE INFRAESTRUCTURA D-15

### SIMBOLOGÍA

<ul style="list-style-type: none"> <li><span style="display: inline-block; width: 15px; height: 10px; background-color: purple; border: 1px solid black; margin-right: 5px;"></span> Límite municipal</li> <li><span style="display: inline-block; width: 15px; height: 10px; background-color: magenta; border: 1px solid black; margin-right: 5px;"></span> Límite de área de aplicación</li> <li><span style="display: inline-block; width: 15px; height: 10px; background-color: gray; border: 1px solid black; margin-right: 5px;"></span> Límite de municipio colindante</li> <li><span style="display: inline-block; width: 15px; height: 10px; background-color: white; border: 1px solid black; margin-right: 5px;"></span> Área urbana</li> <li><span style="display: inline-block; width: 15px; height: 10px; background-color: lightgreen; border: 1px solid black; margin-right: 5px;"></span> Límite de parcela</li> <li><span style="display: inline-block; width: 15px; border-bottom: 2px solid black; margin-right: 5px;"></span> Línea de transmisión eléctrica</li> <li><span style="display: inline-block; width: 15px; border-bottom: 2px dashed blue; margin-right: 5px;"></span> Corriente superficial Intermittente</li> <li><span style="display: inline-block; width: 15px; border-bottom: 2px solid blue; margin-right: 5px;"></span> Corriente superficial Perenne</li> <li><span style="display: inline-block; width: 15px; height: 10px; background-color: lightblue; border: 1px solid black; margin-right: 5px;"></span> Cuerpo de agua Intermittente</li> <li><span style="display: inline-block; width: 15px; height: 10px; background-color: blue; border: 1px solid black; margin-right: 5px;"></span> Cuerpo de agua Perenne</li> <li><span style="display: inline-block; width: 15px; border-bottom: 1px solid brown; margin-right: 5px;"></span> Curva de nivel Ordinaria</li> <li><span style="display: inline-block; width: 15px; border-bottom: 1px solid darkbrown; margin-right: 5px;"></span> Curva de nivel Maestra</li> <li><span style="display: inline-block; width: 15px; border-bottom: 2px solid red; margin-right: 5px;"></span> Vías de comunicación Carretera</li> <li><span style="display: inline-block; width: 15px; border-bottom: 2px dashed black; margin-right: 5px;"></span> Vías de comunicación Vía de ferrocarril</li> <li><span style="display: inline-block; width: 15px; border-bottom: 1px dashed black; margin-right: 5px;"></span> Terracerías Vereda</li> </ul>	<ul style="list-style-type: none"> <li><span style="display: inline-block; width: 15px; border-bottom: 1px solid black; margin-right: 5px;"></span> Camino</li> <li><span style="display: inline-block; width: 15px; border-bottom: 1px solid black; margin-right: 5px;"></span> Red de infraestructura de agua potable y drenaje</li> <li><span style="display: inline-block; width: 15px; border-bottom: 1px dashed purple; margin-right: 5px;"></span> Tipo de tubo Tubo 4"/Tubo 3" de asbesto</li> <li><span style="display: inline-block; width: 15px; border-bottom: 1px dashed green; margin-right: 5px;"></span> Tipo de tubo Tubo de llenado 3"</li> <li><span style="display: inline-block; width: 15px; border-bottom: 1px dashed blue; margin-right: 5px;"></span> Tipo de tubo Tubo galv. 2"</li> <li><span style="display: inline-block; width: 15px; border-bottom: 1px dashed cyan; margin-right: 5px;"></span> Tipo de tubo Tubo PVC 2 1/2"</li> <li><span style="display: inline-block; width: 15px; border-bottom: 1px dashed red; margin-right: 5px;"></span> Tipo de tubo Tubo PVC 2"</li> <li><span style="display: inline-block; width: 15px; border-bottom: 1px dashed green; margin-right: 5px;"></span> Tipo de tubo Tubo PVC 2"/Tubo PVC 3"</li> <li><span style="display: inline-block; width: 15px; border-bottom: 1px dashed blue; margin-right: 5px;"></span> Tipo de tubo Tubo PVC 3"</li> <li><span style="display: inline-block; width: 15px; border-bottom: 1px dashed magenta; margin-right: 5px;"></span> Tipo de tubo Tubo PVC 4"</li> <li><span style="display: inline-block; width: 15px; height: 10px; border: 1px solid black; margin-right: 5px;"></span> Regulación y control Cloración</li> <li><span style="display: inline-block; width: 15px; height: 10px; border: 1px solid black; margin-right: 5px;"></span> Regulación y control Depósito</li> <li><span style="display: inline-block; width: 15px; height: 10px; border: 1px solid black; margin-right: 5px;"></span> Regulación y control Depósito (fuera de servicio)</li> <li><span style="display: inline-block; width: 15px; height: 10px; border: 1px solid black; margin-right: 5px;"></span> Regulación y control Pozo</li> <li><span style="display: inline-block; width: 15px; height: 10px; border: 1px solid black; margin-right: 5px;"></span> Regulación y control Tapón</li> <li><span style="display: inline-block; width: 15px; height: 10px; border: 1px solid black; margin-right: 5px;"></span> Regulación y control Válvula</li> </ul>
---	---

### UBICACIÓN



<p style="text-align: center;">ELABORACIÓN</p> 	<p style="text-align: center;">COORDINACIÓN</p> <p style="text-align: center; font-size: small;">Arq. David Alejandro Carrillo Muñoz</p>
<p style="font-size: x-small;">ENERO 2022</p>	





**Juntos  
Hacemos  
La Diferencia**

**CORREDOR INDUSTRIAL Y COMERCIAL PONIENTE**

PONCITLÁN, JALISCO

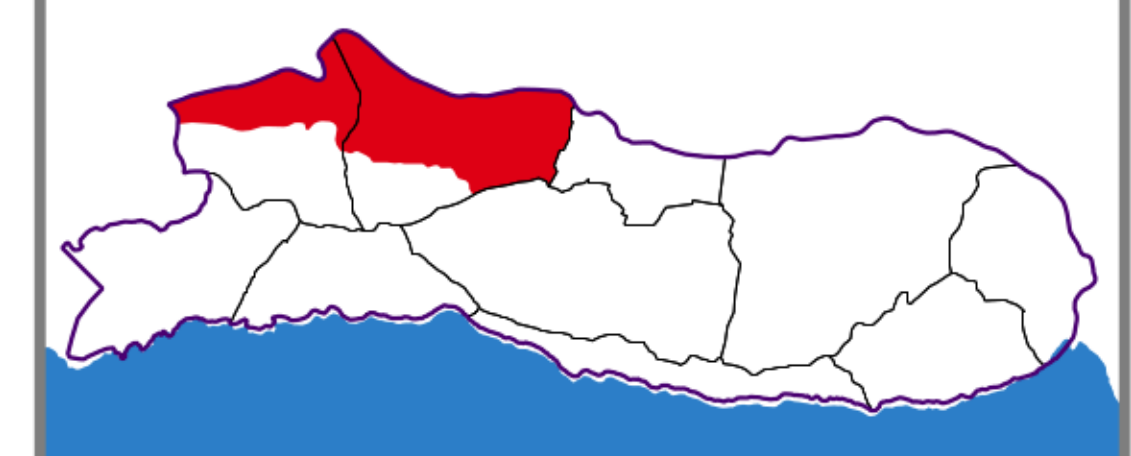
TENENCIA DE LA TIERRA

D-16

**SIMBOLOGÍA**

- Límite municipal
- Límite de área de aplicación
- Límite de municipio colindante
- Área urbana
- Línea de transmisión eléctrica
- Corriente superficial**
- Intermitente
- Perenne
- Cuerpo de agua**
- Intermitente
- Perenne
- Curva de nivel**
- Ordinaria
- Maestra
- Vías de comunicación**
- Carretera
- Vía de ferrocarril
- Terracerías**
- Vereda
- Camino
- Tenencia de la tierra**
- Privada
- Pública (estatal y municipal)
- Comunal**
- Tierras parceladas
- Tierras de uso común
- Tierras para el asentamiento humano

**UBICACIÓN**



ELABORACIÓN

COORDINACIÓN



Arq. David Alejandro Carrillo Muñoz

ENERO 2022



ZAPOTLÁN DEL REY